







পেঁপের আবহাওয়া পঞ্জিকাঃ ময়মনসিংহ অঞ্চল (জেলাসমূহঃ ময়মনসিংহ,কিশোরগঞ্জ,জামালপুর,নেত্রকোনা,শেরপুর), বাংলাদেশ।

অঞ্চলঃ ময়মনসিংহ	পেঁপে																								সময়কালঃ ৩৬৫-৩৭৩ দিন						
	ফেব্রুয়ারী (মাঘ-ফাল্গুন)	মার্চ(ফাল্গুন-চৈত্র)				এপ্রিল(চৈত্র-বৈশাখ)				মে (বৈশাখ-জ্যৈষ্ঠ)				জুন(জ্যৈষ্ঠ-আষাঢ়)				জুলাই(আষাঢ়-শ্রাবণ)				আগষ্ট(শ্রাবণ-ভাদ্র)				সেপ্টেম্বর (ভাদ্র-আশ্বিন) -ফেব্রুয়ারী (মাঘ-ফাল্গুন)					
প্রমাণসপ্তাহ (Std. week)	১২	১৩	১৪	১৫	১৬	১৭	১৮	১৯	২০	২১	২২	২৩	২৪	২৫	২৬	২৭	২৮	২৯	৩০	৩১	৩২	৩৩	৩৪	৩৫	৩৬	৩৭	৩৮	৩৯	৪০	৪১	৪২
বৃষ্টিপাত(মি.মি.)	১১	১৭	২০	৩০	৪০	৩৬	৫৫	৬২	৬৯	৯৭	৮১	৯৬	১০৩	৯৮	৮৫	১০৯	৯৯	৮৯	১০০	৭২	৭৪	৬৭	৮১	৭৫	৬৩	৬৫	৭৯	৮৭	৭১	১১	
সর্বোচ্চ তাপমাত্রা (°সে.)	৩১.৯	৩১.৩	৩২.১	৩২.৭	৩২.০	৩১.৭	৩১.৬	৩১.৯	৩২.৩	৩২.০	৩২.০	৩২.০	৩১.৭	৩১.৪	৩১.০	৩১.১	৩১.৩	৩১.৩	৩১.১	৩২.০	৩২.০	৩২.০	৩১.৪	৩১.৭	৩১.৯	৩১.৭	৩২.০	৩১.৯	৩১.৯		
সর্বোচ্চ তাপমাত্রা (°সে.)	১৯.৯	২০.৯	২১.৯	২২.৪	২২.৯	২২.৯	২২.৯	২৩.৬	২৪.০	২৪.৩	২৫.০	২৫.৬	২৫.৭	২৬.০	২৬.০	২৬.০	২৬.০	২৬.০	২৬.০	২৬.০	২৬.১	২৬.৩	২৬.৩	২৬.০	২৬.০	২৬.০	২৬.০	২৬.১	২৬.০	২৬.৯	
গড় তাপমাত্রা (°সে.)	২৫.৯	২৬.১	২৭.০	২৭.৬	২৭.৫	২৭.৩	২৭.৩	২৭.৮	২৮.২	২৮.২	২৮.৫	২৮.৮	২৮.৭	২৮.৭	২৮.৫	২৮.৬	২৮.৭	২৮.৭	২৮.৬	২৯.১	২৯.২	২৯.২	২৯.০	২৯.০	২৯.০	২৮.৭	২৮.৯	২৯.০	২৮.৫	২৮.৯	
সর্বোচ্চ আপেক্ষিক আদ্রতা(%)	৮৯.৭	৯০.৪	৮৯.৯	৯০.৯	৯১.১	৯১.৩	৯২.৪	৯২.৬	৯২.৭	৯২.৭	৯৪	৯৪.১	৯৪.৭	৯৫	৯৪.৭	৯৫	৯৪.৬	৯৪.৬	৯৪.৯	৯৪.৭	৯৩.৯	৯৪.০	৯৪.৯	৯৪.৭	৯৪.৯	৯৫.৩	৯৫.০	৯৫.৪	৯৫.৬	৮৯.৭	
সর্বোচ্চ আপেক্ষিক আদ্রতা(%)	৪৮.৩	৫৪.৭	৫৫	৫৬.৬	৬১.১	৬২.৬	৬৪.৬	৬৬	৬৬.৪	৬৯.৪	৭১.৯	৭৩	৭৫.৪	৭৬.৬	৭৭.৭	৭৭.৬	৭৭	৭৬.৬	৭৬.৪	৭৪.৬	৭৪.৬	৭৪.৯	৭৫.৯	৭৫.০	৭৫.৯	৭৪.১	৭৪.১	৭৪.০	৭২.৬	৪৮.৩	
গড় আপেক্ষিক আদ্রতা(%)	৬৯.০	৭২.৬	৭২.৫	৭৩.৮	৭৬.১	৭৭.০	৭৮.৫	৭৯.৩	৭৯.৬	৮১.১	৮৩.০	৮৩.৬	৮৫.১	৮৫.৮	৮৬.২	৮৬.৩	৮৫.৮	৮৫.৬	৮৫.৭	৮৪.৭	৮৪.৩	৮৪.৫	৮৫.৪	৮৪.৯	৮৫.৪	৮৪.৭	৮৪.৬	৮৪.৭	৮৪.১	৬৯.০	
সূর্যালোকঘন্টা(ঘন্টা)	৪৮.০	৪৪.০	৪৯.০	৪৯.০	৪৯.০	৪৬.০	৪৪.০	৪৪.০	৪৫.০	৩৯.০	৩৬.০	৩৪.০	২৬.০	২৫.০	২৩.০	২৪.০	২৪.০	২৫.০	৩০.০	৩৩.০	৩১.০	৩০.০	২৬.০	৩১.০	২৮.০	৩০.০	৩১.০	৩১.০	৪০.০	৪৮.০	
বাতাসের দিক(ডিগ্রী)	১৭৯	১৬৫	১৪৯	১৪৬	১৪৩	১২৮	১২৬	১৩৪	১৩১	১২৬	১৩০	১৪২	১৩৮	১৪৩	১৪৪	১৫৬	১৫২	১৫২	১৫১	১৫৩	১৪৯	১৪৮	১৫৭	১৫৫	১৫১	১৫৭	১৫৬	১৬৭	১৮১	১৭৯	
বাতাসের গতি (কি.মি./ঘন্টা)	৬.৩	৬.১	৭.২	৬.৮	৭.২	৭.৬	৭.৪	৬.৮	৭.৪	৭.৪	৬.৮	৬.১	৭.৪	৬.৮	৭.২	৭.২	৬.৮	৭.২	৬.১	৬.১	৬.১	৬.১	৫.৭	৬.১	৫.৬	৫.৬	৫.৪	৪.৪	৪.৩	৬.৩	
ধাপসমূহ																															
	চারা তৈরি ও রোপন				অংগজবৃদ্ধি পর্যায়				ফুল আসা পর্যায়				ফল উৎপাদন ও সংগ্রহ				ফল উৎপাদন ও সংগ্রহ														

রোগের প্রাদুর্ভাবের উপযুক্ত আবহাওয়া	
গোড়া পঁচা	তাপমাত্রা ৩১°সে. থেকে ৩৫°সে., গরম আর্দ্র আবহাওয়াসহ আপেক্ষিক আদ্রতা ৮০% উপরে
পাউডারী মিলডিউ	তাপমাত্রা ২২°সে. থেকে ২৬°সে., আপেক্ষিক আদ্রতা ৭০% নীচেসহ মেঘাচ্ছন্ন আবহাওয়া
মোজাইক ভাইরাস	তাপমাত্রা ২০°সে. থেকে ২৬°সে., আপেক্ষিক আদ্রতা ৮০% উপরেসহ শুষ্ক আবহাওয়া
পাতা কোঁকড়ানো ভাইরাস	২০°সে. থেকে ২৭°সে. তাপমাত্রাসহ গরম আবহাওয়া

পোকা-মাকড়ের প্রাদুর্ভাবের উপযুক্ত আবহাওয়া	
মিলিবাগ	তাপমাত্রা ২০°সে. থেকে ২৬°সে., আপেক্ষিক আদ্রতা ৬৫-৭০%
সাদা মাছি	তাপমাত্রা ২০°সে. থেকে ২৬°সে., আপেক্ষিক আদ্রতা ৫০-৮০%
জাব পোকা	তাপমাত্রা ২০°সে. থেকে ২৪°সে., আপেক্ষিক আদ্রতা ৬০-৭০%
লাল মাকড়	তাপমাত্রা ২০°সে. থেকে ২৫.৫°সে., আপেক্ষিক আদ্রতা ৮০-৯০%
শিকড়ের গিট কৃমি	তাপমাত্রা ১৯°সে. থেকে ২৬°সে., আপেক্ষিক আদ্রতা ৬০-৮০%

আবহাওয়া সতর্কতা	
বৃষ্টিপাত	>৪৫ মি.মি.
মেঘাচ্ছন্ন আবহাওয়া	মেঘাচ্ছন্ন আবহাওয়া
আপেক্ষিক আদ্রতা	সর্বোচ্চ আদ্রতা >৯২% ;সর্বোচ্চ আদ্রতা <৪০%
শিলা বৃষ্টি	শিলা বৃষ্টি
উচ্চ বাতাসের গতি	>২০ কি.মি./ঘন্টা
তাপমাত্রা	সর্বোচ্চ তাপমাত্রা >৩৪° সেন্টিগ্রেড এবং সর্বোচ্চ তাপমাত্রা < ২৬° সেন্টিগ্রেড