









পেয়ারার আগা মরা রোগের আবহাওয়া পঞ্জিকাঃ ময়মনসিংহ অঞ্চল (জেলাসমূহ: ময়মনসিংহ,কিশোরগঞ্জ,জামালপুর,নেত্রকোনা,শেরপুর), বাংলাদেশ ।

অঞ্চলঃ ময়মনসিংহ	পেয়ারা																সময়কালঃ ১৪০ দিন			
	মাস	জানু পৌষ- মাঘ)	ফেব্রুয়ারী (মাঘ-ফাল্গুন)				মার্চ(ফাল্গুন-চৈত্র)				এপ্রিল(চৈত্র-বৈশাখ)				মে (বৈশাখ-জ্যৈষ্ঠ)				জুন(জ্যৈষ্ঠ-আষাঢ়)	
আবহাওয়া সতর্কতা	সর্বোচ্চ তাপমাত্রা (°সে)	>৩৪°সে																		
	সর্বোনিম্ন তাপমাত্রা (°সে)	>২০°সে																		
	সর্বোচ্চ আপেক্ষিক আদ্রতা(%)	> ৯৪%																		
	সর্বোনিম্ন আপেক্ষিক আদ্রতা(%)	> ৪২%																		
	বৃষ্টিপাত(মি.মি.)	> ১৫ মি.মি																		
	প্রমাণসপ্তাহ (Std. week)	৫	৬	৭	৮	৯	১০	১১	১২	১৩	১৪	১৫	১৬	১৭	১৮	১৯	২০	২১	২২	২৩
বৃষ্টিপাত(মি.মি.)	২.০	১.০	৫.০	৭.০	১.০	৪.০	৬.০	১১.০	১৭.০	২০.০	৩০.০	৪০.০	৩৬.০	৫৫.০	৬২.০	৬৯.০	৯৭.০	৮১.০	৯৬.০	১০৩.০
সর্বোচ্চ তাপমাত্রা (°সে.)	২৫.৯	২৬.৬	২৭.৪	২৮.১	২৯.১	৩০.৩	৩১.০	৩১.৯	৩১.৩	৩২.১	৩২.৭	৩২.০	৩১.৭	৩১.৬	৩১.৯	৩২.৩	৩২.০	৩২.০	৩২.০	৩১.৭
সর্বোনিম্ন তাপমাত্রা (°সে.)	১৩.০	১৩.৭	১৫.০	১৫.৯	১৬.৬	১৭.৪	১৮.৬	১৯.৯	২০.৯	২১.৯	২২.৪	২২.৯	২২.৯	২২.৯	২৩.৬	২৪.০	২৪.৩	২৫.০	২৫.৬	২৫.৭
সর্বোচ্চ আপেক্ষিক আদ্রতা(%)	৯২.৬	৯২.১	৯১.৪	৯০.৬	৯০.৯	৯০.৬	৯০.১	৮৯.৭	৯০.৪	৮৯.৯	৯০.৯	৯১.১	৯১.৩	৯২.৪	৯২.৬	৯২.৭	৯২.৭	৯৪	৯৪.১	৯৪.৭
সর্বোনিম্ন আপেক্ষিক আদ্রতা(%)	৪৭.৯	৪৫.৩	৪৫	৪৫.১	৪৪.৩	৪৩.৬	৪৪.৬	৪৮.৩	৫৪.৭	৫৫	৫৬.৬	৬১.১	৬২.৬	৬৪.৬	৬৬	৬৬.৪	৬৯.৪	৭১.৯	৭৩	৭৫.৪
সূর্যালোকঘন্টা(ঘন্টা)	৪৪.০	৪৮.০	৫০.০	৫০.০	৫১.০	৫৩.০	৫৩.০	৪৮.০	৪৪.০	৪৯.০	৪৯.০	৪৯.০	৪৬.০	৪৪.০	৪৪.০	৪৫.০	৩৯.০	৩৬.০	৩৪.০	২৬.০
সাপ্তাহিক সাপ্তাহিক আবহাওয়া																				
ধাপসমূহ																				
	ফুলের কুড়ি বের হওয়া		ফুলের কুড়ি দৃশ্যমান হওয়া		ফুলের প্রস্ফুটন		ফল ধারণ		ফলের বৃদ্ধি				ফল পরিপক্ব হওয়া							
																				
										আগা মরা										