












পেয়ারার ঢলে পড়া রোগের আবহাওয়া পঞ্জিকাঃ দিনাজপুর অঞ্চল (জেলাসমূহঃ দিনাজপুর, ঠাকুরগাঁও, পঞ্চগড়), বাংলাদেশ ।

অঞ্চলঃ দিনাজপুর		পেয়ারা															সময়কালঃ ১৪০ দিন										
আবহাওয়া সতর্কতা	মাস	জানু পৌষ- মাঘ)	ফেব্রুয়ারী (মাঘ-ফাল্গুন)					মার্চ(ফাল্গুন-চৈত্র)					এপ্রিল(চৈত্র-বৈশাখ)					মে (বৈশাখ-জ্যৈষ্ঠ)					জুন(জ্যৈষ্ঠ-আষাঢ়)				
	সর্বোচ্চ তাপমাত্রা (°সে)	>৩২°সে																									
	সর্বোনিম্ন তাপমাত্রা (°সে)	>২০°সে																									
	সর্বোচ্চ আপেক্ষিক আদ্রতা(%)	> ৮৭%																									
	সর্বোনিম্ন আপেক্ষিক আদ্রতা(%)	> ৪০%																									
	বৃষ্টিপাত(মি.মি.)	> ১০ মি.মি																									
সাপ্তাহিক ষাভাষিক আবহাওয়া	প্রমাণসপ্তাহ (Std. week)	৫	৬	৭	৮	৯	১০	১১	১২	১৩	১৪	১৫	১৬	১৭	১৮	১৯	২০	২১	২২	২৩	২৪						
	বৃষ্টিপাত(মি.মি.)	১.০	২.০	৩.০	১.০	১.০	১.০	৪.০	২.০	৭.০	৮.০	৮.০	২৫.০	২৩.০	৩১.০	৩৬.০	৫৭.০	৫৫.০	৭৩.০	৫৭.০	৭৭.০						
	সর্বোচ্চ তাপমাত্রা (°সে.)	২৫.০	২৫.৯	২৬.৭	২৭.৭	২৮.৬	৩০.১	৩১.১	৩২.০	৩২.১	৩৩.০	৩৩.৮	৩৩.০	৩২.৮	৩২.৩	৩২.৯	৩৩.০	৩৩.০	৩৩.৮	৩৩.৩	৩৩.০						
	সর্বোনিম্ন তাপমাত্রা (°সে.)	১১.১	১২.১	১৩.৬	১৪.১	১৫.০	১৬.১	১৭.১	১৮.৬	১৯.৭	২০.৮	২১.১	২২.০	২২.০	২২.৩	২২.৯	২৩.৬	২৪.০	২৪.৮	২৫.০	২৫.১						
	সর্বোচ্চ আপেক্ষিক আদ্রতা(%)	৯৪.৭	৯৪.০	৯৩.৮	৯২.০	৯০.৬	৮৮.৯	৮৭.৬	৮৬.০	৮৭.১	৮৬.৬	৮৭.৮	৮৯.৮	৯১.১	৯২.৩	৯২.০	৯২.১	৯২.৮	৯২.৭	৯৩.৮	৯৩.৯						
	সর্বোনিম্ন আপেক্ষিক আদ্রতা(%)	৪৭.৭	৪৩.১	৪২.৮	৪০.৯	৩৮.৮	৩৫.৩	৩৫.১	৩৬.৮	৪৩.৩	৪০.৯	৪৩.৮	৫০.৯	৫৩.৭	৫৭.৬	৫৭.৩	৫৯.৩	৬২.৮	৬২.৩	৬৫.৮	৬৭.৭						
	সূর্যালোকঘন্টা(ঘন্টা)	৪৪.০	৪৬.০	৫২.০	৫৪.০	৫৭.০	৫৯.০	৫৯.০	৫৫.০	৪৯.০	৫২.০	৫৫.০	৪৯.০	৫০.০	৪৯.০	৫১.০	৪৮.০	৪৪.০	৪২.০	৪০.০	৩৫.০						
ধাপসমূহ																											
	ফুলের কুড়ি বের হওয়া		ফুলের কুড়ি দৃশ্যমান হওয়া		ফুলের প্রস্ফুটন		ফল ধারণ		ফলের বৃদ্ধি		ফলের পরিপক্ব হওয়া																
																											
										ঢলে পড়া																	