


















পেয়ারার ফল ছিদ্রকারী পোকার আবহাওয়া পঞ্জিকাঃ ময়মনসিংহ অঞ্চল ( জেলাসমূহঃ ময়মনসিংহ,কিশোরগঞ্জ,জামালপুর,নেত্রকোনা,শেরপুর), বাংলাদেশ।

	অঞ্চলঃ ময়মনসিংহ		পেয়ারা														সময়কালঃ ১৪০ দিন							
	মাস	জানু পৌষ-মাঘ)	ফেব্রুয়ারী ( মাঘ-ফাল্গুন)				মার্চ(ফাল্গুন-চৈত্র)				এপ্রিল(চৈত্র-বৈশাখ)				মে ( বৈশাখ-জ্যৈষ্ঠ)				জুন(জ্যৈষ্ঠ-আষাঢ়)					
আবহাওয়া সতর্কতা	সর্বোচ্চ তাপমাত্রা (° সে)	>৩৪° সে																						
	সর্বোনিম্ন তাপমাত্রা (°সে)	>২০° সে																						
	সর্বোচ্চ আপেক্ষিক আদ্রতা(%)	> ৯৪%																						
	সর্বোনিম্ন আপেক্ষিক আদ্রতা(%)	> ৪২%																						
	বৃষ্টিপাত(মি.মি.)	> ১৫ মি.মি																						
	প্রমাণসপ্তাহ (Std. week)	৫	৬	৭	৮	৯	১০	১১	১২	১৩	১৪	১৫	১৬	১৭	১৮	১৯	২০	২১	২২	২৩	২৪			
বৃষ্টিপাত(মি.মি.)	২.০	১.০	৫.০	৭.০	১.০	৪.০	৬.০	১১.০	১৭.০	২০.০	৩০.০	৪০.০	৩৬.০	৫৫.০	৬২.০	৬৯.০	৯৭.০	৮১.০	৯৬.০	১০৩.০				
সর্বোচ্চ তাপমাত্রা (°সে.)	২৫.৯	২৬.৬	২৭.৪	২৮.১	২৯.১	৩০.৩	৩১.০	৩১.৯	৩১.৩	৩২.১	৩২.৭	৩২.০	৩১.৭	৩১.৬	৩১.৯	৩২.৩	৩২.০	৩২.০	৩২.০	৩১.৭				
সর্বোনিম্ন তাপমাত্রা (°সে.)	১৩.০	১৩.৭	১৫.০	১৫.৯	১৬.৬	১৭.৪	১৮.৬	১৯.৯	২০.৯	২১.৯	২২.৪	২২.৯	২২.৯	২২.৯	২৩.৬	২৪.০	২৪.৩	২৫.০	২৫.৬	২৫.৭				
সর্বোচ্চ আপেক্ষিক আদ্রতা(%)	৯২.৬	৯২.১	৯১.৪	৯০.৬	৯০.৯	৯০.৬	৯০.১	৮৯.৭	৯০.৪	৮৯.৯	৯০.৯	৯১.১	৯১.৩	৯২.৪	৯২.৬	৯২.৭	৯২.৭	৯৪	৯৪.১	৯৪.৭				
সর্বোনিম্ন আপেক্ষিক আদ্রতা(%)	৪৭.৯	৪৫.৩	৪৫	৪৫.১	৪৪.৩	৪৩.৬	৪৪.৬	৪৮.৩	৫৪.৭	৫৫	৫৬.৬	৬১.১	৬২.৬	৬৪.৬	৬৬	৬৬.৪	৬৯.৪	৭১.৯	৭৩	৭৫.৪				
সূর্যালোকঘন্টা(ঘন্টা)	৪৪.০	৪৮.০	৫০.০	৫০.০	৫১.০	৫৩.০	৫৩.০	৪৮.০	৪৪.০	৪৯.০	৪৯.০	৪৯.০	৪৬.০	৪৪.০	৪৪.০	৪৫.০	৩৯.০	৩৬.০	৩৪.০	২৬.০				
ধাপসমূহ																								
	ফুলের কুড়ি বের হওয়া		ফুলের কুড়ি দৃশ্যমান হওয়া		ফুলের প্রস্ফুটন		ফল ধারণ		ফলের বৃদ্ধি		ফল পরিপক্ব হওয়া													
পোকার জীবন চক্র																								
							ডিম		শুককীট		মুককীট		পরিণত		ডিম		শুককীট		মুককীট		পরিণত			