






কলার আবহাওয়া পঞ্জিকাঃ ময়মনসিংহ অঞ্চল (জেলাসমূহঃ ময়মনসিংহ,কিশোরগঞ্জ,জামালপুর,নেত্রকোনা,শেরপুর), বাংলাদেশ।

| অঞ্চলঃ ময়মনসিংহ | কলা | | | | | | | | | | | | | | | | | | | | | | | | | | সময়কালঃ ৩৩৮-৩৪০ দিন | | | | | |
|-------------------------------|--|------|------|---|------|------|------|------|--|------|------|------|------|--|------|------|------|------|--|------|------|------|------|-----------------------|------|------|----------------------|------|---|------|------|--|
| | ফেব্রুয়ারী (মাঘ-ফাল্গুন) | | | মার্চ(ফাল্গুন-চৈত্র) | | | | | এপ্রিল(চৈত্র-বৈশাখ) | | | | | মে (বৈশাখ-জ্যৈষ্ঠ) | | | | | জুন(জ্যৈষ্ঠ-আষাঢ়) | | | | | জুলাই (আষাঢ়-শ্রাবণ) | | | | | আগস্ট (শ্রাবণ-ভাদ্র)-জানুয়ারী(পৌষ-মাঘ) | | | |
| মাস | ৬ | ৭ | ৮ | ৯ | ১০ | ১১ | ১২ | ১৩ | ১৪ | ১৫ | ১৬ | ১৭ | ১৮ | ১৯ | ২০ | ২১ | ২২ | ২৩ | ২৪ | ২৫ | ২৬ | ২৭ | ২৮ | ২৯ | ৩০ | ৩১ | ৩২ | ৩৩ | ৩৪ | ৩৫ | -২ | |
| প্রমাণসপ্তাহ (Std. week) | ৬ | ৭ | ৮ | ৯ | ১০ | ১১ | ১২ | ১৩ | ১৪ | ১৫ | ১৬ | ১৭ | ১৮ | ১৯ | ২০ | ২১ | ২২ | ২৩ | ২৪ | ২৫ | ২৬ | ২৭ | ২৮ | ২৯ | ৩০ | ৩১ | ৩২ | ৩৩ | ৩৪ | ৩৫ | -২ | |
| বৃষ্টিপাত(মি.মি.) | ১ | ৫ | ৭ | ১ | ৪ | ৬ | ১১ | ১৭ | ২০ | ৩০ | ৪০ | ৩৬ | ৫৫ | ৬২ | ৬৯ | ৯৭ | ৮১ | ৯৬ | ১০৩ | ৯৮ | ৮৫ | ১০৯ | ৯৯ | ৮৯ | ১০০ | ৭২ | ৭৪ | ৬৭ | ৮১ | ৭৫ | ৩ | |
| সর্বোচ্চ তাপমাত্রা (°সে.) | ২৬.৬ | ২৭.৪ | ২৮.১ | ২৯.১ | ৩০.৩ | ৩১.০ | ৩১.৯ | ৩১.৩ | ৩২.১ | ৩২.৭ | ৩২.০ | ৩১.৭ | ৩১.৬ | ৩১.৯ | ৩২.৩ | ৩২.০ | ৩২.০ | ৩২.০ | ৩১.৭ | ৩১.৪ | ৩১.০ | ৩১.১ | ৩১.৩ | ৩১.৩ | ৩১.১ | ৩২.০ | ৩২.০ | ৩২.০ | ৩২.০ | ৩২.০ | ২৪.০ | |
| সর্বোনিম্ন তাপমাত্রা (°সে.) | ১৩.৭ | ১৫.০ | ১৫.৯ | ১৬.৬ | ১৭.৪ | ১৮.৬ | ১৯.৯ | ২০.৯ | ২১.৯ | ২২.৪ | ২২.৯ | ২২.৯ | ২২.৯ | ২৩.৬ | ২৪.০ | ২৪.৩ | ২৫.০ | ২৫.৬ | ২৫.৭ | ২৬.০ | ২৬.০ | ২৬.০ | ২৬.০ | ২৬.০ | ২৬.০ | ২৬.১ | ২৬.৩ | ২৬.৩ | ২৬.০ | ২৬.০ | ১১.৬ | |
| গড় তাপমাত্রা (°সে.) | ২০.২ | ২১.২ | ২২.০ | ২২.৯ | ২৩.৯ | ২৪.৮ | ২৫.৯ | ২৬.১ | ২৭.০ | ২৭.৬ | ২৭.৫ | ২৭.৩ | ২৭.৩ | ২৭.৮ | ২৮.২ | ২৮.২ | ২৮.৫ | ২৮.৮ | ২৮.৭ | ২৮.৭ | ২৮.৫ | ২৮.৬ | ২৮.৭ | ২৮.৭ | ২৮.৬ | ২৯.১ | ২৯.২ | ২৯.২ | ২৯.০ | ২৯.০ | ১৭.৮ | |
| সর্বোচ্চ আপেক্ষিক আদ্রতা(%) | ৯২.১ | ৯১.৪ | ৯০.৬ | ৯০.৯ | ৯০.৬ | ৯০.১ | ৮৯.৭ | ৯০.৪ | ৮৯.৯ | ৯০.৯ | ৯১.১ | ৯১.৩ | ৯২.৪ | ৯২.৬ | ৯২.৭ | ৯২.৭ | ৯৪ | ৯৪.১ | ৯৪.৭ | ৯৫ | ৯৪.৭ | ৯৫ | ৯৪.৬ | ৯৪.৬ | ৯৪.৯ | ৯৪.৭ | ৯৩.৯ | ৯৪.০ | ৯৪.৯ | ৯৪.৭ | ৯৪.৪ | |
| সর্বোনিম্ন আপেক্ষিক আদ্রতা(%) | ৪৫.৩ | ৪৫ | ৪৫.১ | ৪৪.৩ | ৪৩.৬ | ৪৪.৬ | ৪৮.৩ | ৪৫.৭ | ৫৫ | ৫৬.৬ | ৬১.১ | ৬২.৬ | ৬৪.৬ | ৬৬ | ৬৬.৪ | ৬৯.৪ | ৭১.৯ | ৭৩ | ৭৫.৪ | ৭৬.৬ | ৭৭.৭ | ৭৭.৬ | ৭৭ | ৭৬.৬ | ৭৬.৪ | ৭৪.৬ | ৭৪.৬ | ৭৪.৯ | ৭৫.৯ | ৭৫.০ | ৫৩.১ | |
| গড় আপেক্ষিক আদ্রতা(%) | ৬৮.৭ | ৬৮.২ | ৬৭.৯ | ৬৭.৬ | ৬৭.১ | ৬৭.৪ | ৬৯.০ | ৭২.৬ | ৭২.৫ | ৭৩.৮ | ৭৬.১ | ৭৭.০ | ৭৮.৫ | ৭৯.৩ | ৭৯.৬ | ৮১.১ | ৮৩.০ | ৮৩.৬ | ৮৫.১ | ৮৫.৮ | ৮৬.২ | ৮৬.৩ | ৮৫.৮ | ৮৫.৬ | ৮৫.৭ | ৮৪.৭ | ৮৪.৩ | ৮৪.৫ | ৮৫.৪ | ৮৪.৯ | ৭৩.৮ | |
| সূর্যালোকঘন্টা(ঘন্টা) | ৪৮.০ | ৫০.০ | ৫০.০ | ৫১.০ | ৫৩.০ | ৫৩.০ | ৪৮.০ | ৪৪.০ | ৪৯.০ | ৪৯.০ | ৪৯.০ | ৪৬.০ | ৪৪.০ | ৪৪.০ | ৪৫.০ | ৩৯.০ | ৩৬.০ | ৩৪.০ | ২৬.০ | ২৫.০ | ২৩.০ | ২৪.০ | ২৪.০ | ২৫.০ | ৩০.০ | ৩৩.০ | ৩১.০ | ৩০.০ | ২৬.০ | ৩১.০ | ৩৯.০ | |
| বাতাসের দিক(ডিগ্রী) | ২১৮ | ২২২ | ২১০ | ২১৪ | ২০২ | ২০৮ | ১৭৯ | ১৬৫ | ১৪৯ | ১৪৬ | ১৪৩ | ১২৮ | ১২৬ | ১৩৪ | ১৩১ | ১২৬ | ১৩০ | ১৪২ | ১৩৮ | ১৪৪ | ১৫৬ | ১৫২ | ১৫২ | ১৫১ | ১৫৩ | ১৪৯ | ১৪৮ | ১৫৭ | ১৫৫ | ২৩৬ | | |
| বাতাসের গতি (কি.মি./ঘন্টা) | ৩.৯ | ৪.৪ | ৫.৪ | ৫.০ | ৫.৪ | ৫.৬ | ৬.৩ | ৬.১ | ৭.২ | ৬.৮ | ৭.২ | ৭.৬ | ৭.৪ | ৬.৮ | ৭.৪ | ৭.৪ | ৬.৮ | ৬.১ | ৭.৪ | ৬.৮ | ৭.২ | ৭.২ | ৬.৮ | ৭.২ | ৬.১ | ৬.১ | ৬.১ | ৫.৭ | ৬.১ | ৩.৭ | | |
| ধাপসমূহ |  | | |  | | | | |  | | | | |  | | | | |  | | | | | | | | | | | | | |
| | চারা পর্যায় | | | অমরজব্বি পর্যায় | | | | | ফুলফোটা পর্যায় | | | | | ফলধারণ পর্যায় | | | | | ফলেরবৃদ্ধি পর্যায়; ফলপরিপক্বতা ও সংগ্রহ পর্যায় | | | | | | | | | | | | | |

| রোগের প্রাদুর্ভাবের উপযুক্ত আবহাওয়া | |
|--------------------------------------|--|
| পানামা রোগ | তাপমাত্রা ২২°সে. থেকে ২৯°সে. আদ্র আবহাওয়া এবং আপেক্ষিক আদ্রতা >৭০% |
| বানচিটপ ভাইরাস রোগ | তাপমাত্রা ২২°সে. থেকে ২৯°সে. আদ্র আবহাওয়া এবং আপেক্ষিক আদ্রতা >৭০% |
| সিগাটগা রোগ | তাপমাত্রা ২২°সে. থেকে ২৯°সে.; আপেক্ষিক আদ্রতা >৭৫% এবং বৃষ্টিপাত ৪০ মি.মি. |
| এনথ্রাকনোস রোগ | তাপমাত্রা >২৪°সে. সাথে উচ্চ আদ্রতা এবং অবিরাম বৃষ্টিপাত |

| পোকার প্রাদুর্ভাবের উপযুক্ত আবহাওয়া | |
|--------------------------------------|--|
| পাতা ও ফলে দাগ সৃষ্টিকারী বিটল | তাপমাত্রা ২৭°সে. থেকে ৩০°সে., আপেক্ষিক আদ্রতা ৭২-৯০% |
| ভোমরা পোকা | তাপমাত্রা ২৭°সে. থেকে ৩০°সে., আপেক্ষিক আদ্রতা ৭৫-৮৫% |
| জাব পোকা | তাপমাত্রা ২৭°সে. থেকে ৩০°সে., আপেক্ষিক আদ্রতা ৭০-৯০% |
| থ্রিপস পোকা | তাপমাত্রা ২৭°সে. থেকে ৩০°সে., আপেক্ষিক আদ্রতা ৮০-৯০% |
| স্কিপার পোকা | তাপমাত্রা ২৭°সে. থেকে ৩০°সে., আপেক্ষিক আদ্রতা ৭০-৯০% |

| আবহাওয়া সতর্কতা | |
|---------------------|---|
| বৃষ্টিপাত | >৩০ মি.মি. |
| মেঘাচ্ছন্ন আবহাওয়া | মেঘাচ্ছন্ন আবহাওয়া |
| আপেক্ষিক আদ্রতা | সর্বোচ্চ আদ্রতা >৯২% ; সর্বোনিম্ন আদ্রতা <৭০% |
| শিলা বৃষ্টি | শিলা বৃষ্টি |
| উচ্চ বাতাসের গতি | >২০ কি.মি./ঘন্টা |
| তাপমাত্রা | সর্বোচ্চ তাপমাত্রা >৩৫° সেন্টিগ্রেড এবং সর্বোনিম্ন তাপমাত্রা <১৫° সেন্টিগ্রেড |