






কলার এ্যানথ্রাকনোজ রোগের আবহাওয়া পঞ্জিকাঃ রাংগামাটি (জেলাসমূহ: রাংগামাটি, খাগড়াছড়ি, বান্দরবন), বাংলাদেশ ।

আবহাওয়া সতর্কতা	অঞ্চলঃ রাংগামাটি	কলা																								সময়কালঃ ৩৩৮-৩৪০ দিন							
	মাস	ফেব্রুয়ারী ( মাঘ-ফাল্গুন)				মার্চ(ফাল্গুন-চৈত্র)				এপ্রিল(চৈত্র-বৈশাখ)				মে ( বৈশাখ-জৈষ্ঠ্য)				জুন(জৈষ্ঠ্য-আষাঢ়)				জুলাই ( আষাঢ়-শ্রাবণ)				আগষ্ট (শ্রাবণ-ভাদ্র)-জানুয়ারী(পৌষ-মাঘ)							
সর্বোচ্চ তাপমাত্রা (°সে)	>৩০°সে																																
সর্বোচ্চ আপেক্ষিক আদ্রতা(%)	>৯১%																																
সর্বোচ্চ আপেক্ষিক আদ্রতা(%)	> ৪৫%																																
বৃষ্টিপাত(মি.মি.)	> ৩০ মি.মি																																
সাপ্তাহিক আবহাওয়া	প্রমাণসপ্তাহ (Std. week)	৬	৭	৮	৯	১০	১১	১২	১৩	১৪	১৫	১৬	১৭	১৮	১৯	২০	২১	২২	২৩	২৪	২৫	২৬	২৭	২৮	২৯	৩০	৩১	৩২	৩৩	৩৪	৩৫	-২	
	বৃষ্টিপাত(মি.মি.)	২	০	১০	৫	৮	৪	৪	৪	২১	৪৯	২৯	২৬	৬৭	৭২	৬৩	৫৯	৭২	১২২	১৩৪	১২৫	১০১	৯০	১১০	১৪৪	১২৪	১১৬	৮৬	৮৭	১০৬	১০০	০	
	সর্বোচ্চ তাপমাত্রা (°সে.)	২৮.৩	২৯.৩	২৯.৯	৩০.৯	৩১.৭	৩২.৯	৩৩.১	৩৩.০	৩৩.০	৩৩.৪	৩৩.৭	৩৩.৭	৩৩.১	৩৩.০	৩৩.৩	৩২.৯	৩৩.০	৩২.০	৩১.৭	৩১.৩	৩১.০	৩১.০	৩১.০	৩১.৮	৩১.৩	৩১.৩	৩১.৭	৩১.৯	৩১.৩	৩১.৮	৩২.০	২৫.৬
	সর্বোচ্চ আপেক্ষিক আদ্রতা(%)	৯২.৯	৯১.৭	৯১.০	৯০.৪	৮৯.৩	৮৯.৩	৯০.৩	৯০.৪	৮৯.৯	৮৯.৭	৯০.৬	৯১.৪	৯১.৬	৯১.৬	৯২.০	৯২.১	৯২.৩	৯৩.০	৯৪.০	৯৩.৭	৯৩.৭	৯৩.৪	৯৩.৪	৯৩.৯	৯৩.৯	৯৪.৩	৯৩.৯	৯৩.৪	৯৪.৩	৯৪.০	৯৪.৭	
	সর্বোচ্চ আপেক্ষিক আদ্রতা(%)	৪১.৭	৪২.১	৩৯.৪	৪০.০	৩৮.৯	৩৯.৭	৪৩.৭	৪৮.০	৪৯.৭	৫১.১	৫২.৯	৫৪.৯	৫৬.৪	৫৯.৪	৬১.১	৬৫.৯	৬৭.৭	৬৯.৬	৭২.৭	৭৩.৬	৭৪.৪	৭৪.৯	৭৩.৯	৭৫.৪	৭৪.৬	৭৩.৩	৭৩.১	৭৪.০	৭৩.৪	৭৩.১	৫০.১	
	সূর্যালোকঘন্টা(ঘন্টা)	৩.৭	৪.৩	৩.৭	৪.৪৪	৪.৮১	৫.৪	৫.৬	৫.৬	৬.১	৬.১	৫.৬	৫.৬	৫.৬	৫.৭	৬.১	৫.৬	৫.০	৫.৬	৫.৬	৫.৭	৫.৬	৫.৬	৫.৬	৫.৮	৫.৮	৫.৮	৪.৮	৪.৮	৩.৭			
	ধাপসমূহ																																
চারা পর্যায়				অঙ্গজবৃদ্ধি পর্যায়								ফুলফোঁটা পর্যায়				ফলধারণ পর্যায়				ফলেরবৃদ্ধি পর্যায়; ফলপরিপক্বতা ও সংগ্রহ পর্যায়													
রোগ													