







কলার পানামা রোগের আবহাওয়া পঞ্জিকাঃ যশোর (জেলাসমূহ:যশোর, কুষ্টিয়া,চুয়াডাঙ্গা,ঝিনাইদাহ,মেহেরপুর, মাগুরা), বাংলাদেশ ।

অঞ্চলঃ যশোর	কলা																										সময়কালঃ ৩৩৮-৩৪০ দিন					
	মাস	ফেব্রুয়ারী (মাঘ-ফাল্গুন)					মার্চ(ফাল্গুন-চৈত্র)					এপ্রিল(চৈত্র-বৈশাখ)					মে (বৈশাখ-জ্যৈষ্ঠ)					জুন(জ্যৈষ্ঠ-আষাঢ়)					জুলাই (আষাঢ়-শ্রাবণ)					আগষ্ট (শ্রাবণ-ভাদ্র)-জানুয়ারী(পৌষ-মাঘ)
আবহাওয়া সতর্কতা	সর্বোচ্চ তাপমাত্রা (°সে)	>৩০°সে																														
	সর্বোচ্চ আপেক্ষিক আদ্রতা(%)	>৯৩%																														
	সর্বোচ্চ আপেক্ষিক আদ্রতা(%)	> ৪৪%																														
	বৃষ্টিপাত(মি.মি.)	> ৩০ মি.মি																														
	প্রমাণসপ্তাহ (Std. week)	৬	৭	৮	৯	১০	১১	১২	১৩	১৪	১৫	১৬	১৭	১৮	১৯	২০	২১	২২	২৩	২৪	২৫	২৬	২৭	২৮	২৯	৩০	৩১	৩২	৩৩	৩৪	৩৫	-২
বৃষ্টিপাত(মি.মি.)	৫	৫	৮	৪	৩	৫	১২	১২	১২	৭	১৩	২২	২৯	৩১	৩৬	৪৫	৩৯	৫০	৫৫	৮১	৭৩	৮২	৭২	৮৪	৭৩	৬৪	৫৬	৬৮	৪৯	৫১	২	
সর্বোচ্চ তাপমাত্রা (°সে.)	২৭.৮	২৮.৯	৩০.০	৩১.০	৩২.৪	৩৩.৬	৩৪.৭	৩৪.৬	৩৫.৫	৩৬.১	৩৬.৫	৩৬.৩	৩৬.০	৩৬.০	৩৬.৯	৩৫.৫	৩৫.৬	৩৫.৩	৩৪.০	৩৩.৩	৩৩.০	৩২.৭	৩২.৯	৩২.৭	৩২.৭	৩৩.০	৩২.৮	৩২.৭	৩৩.১	৩৩.৩	২৪.৫	
সর্বোচ্চ আপেক্ষিক আদ্রতা(%)	৯৪.২	৯৪.০	৯৩.৭	৯৩.২	৯২.৫	৯২.১	৯২.১	৯২.৪	৯২.৪	৯২.৯	৯২.৪	৯২.৩	৯২.৮	৯২.৭	৯৩.১	৯৩.৬	৯৪.০	৯৪.১	৯৪.৮	৯৫.৭	৯৬.০	৯৬.১	৯৬.১	৯৬.১	৯৬.১	৯৬.০	৯৬.২	৯৬.৫	৯৬.২	৯৬.২	৯৫.৩	
সর্বোচ্চ আপেক্ষিক আদ্রতা(%)	৪২.২	৪১.০	৩৯.৩	৩৬.৫	৩৫.৪	৩৪.৯	৩৬.৭	৪২.০	৪১.৫	৪১.৬	৪৪.৩	৪৬.৯	৪৯.৯	৫১.৭	৫৪.৮	৫৮.৭	৬০.০	৬২.১	৬৭.৫	৭১.৭	৭৩.৫	৭৪.৪	৭৩.৪	৭৪.৬	৭৩.৪	৭২.৬	৭৩.০	৭৩.০	৭১.৭	৭১.০	৪৭.৯	
সূর্যালোকঘন্টা(ঘন্টা)	৪৯.৫	৫০.০	৫৪.৫	৫৫.০	৫৪.০	৫৫.০	৫৩.০	৫১.৫	৫৫.৫	৫৪.৫	৫৪.৫	৫৫.৫	৫৪.০	৫১.৫	৫২.৫	৪৬.৫	৪৫.৫	৪১.৫	৩২.০	২৬.৫	২৬.০	২৪.৫	২৯.০	২৫.০	২৯.৫	৩২.৫	৩০.০	২৮.০	৩০.৫	৩২.৫	৪২.৫	
ধাপসমূহ	 চারা পর্যায়  অঙ্গজবৃদ্ধি পর্যায়  ফুলফোঁটা পর্যায়  ফলধারণ পর্যায়  ফলেরবৃদ্ধি পর্যায়; ফলপরিপক্বতা ও সংগ্রহ পর্যায়																															
	রোগ																 পানামা															