





























আনারসের স্কেল ইনসেক্টের আবহাওয়া পঞ্জিকাঃ ঢাকা অঞ্চল (জেলাসমূহঃ টাঙ্গাইল, গাজীপুর, নরসিংদি,), বাংলাদেশ।

অঞ্চলঃ ঢাকা		আনারস																				সময়কালঃ ২৫২-২৫৫ দিন																										
আবহাওয়া সতর্কতা	মাস	ডিসেম্বর (অগ্রহণ-পৌষ)					জানুয়ারী(পৌষ-মাঘ)					ফেব্রুয়ারী ( মাঘ-ফাল্গুন)					মার্চ(ফাল্গুন-চৈত্র)					এপ্রিল(চৈত্র-বৈশাখ)					মে ( বৈশাখ-জ্যৈষ্ঠ)- জুন(জ্যৈষ্ঠ-আষাঢ়)					জুলাই(আষাঢ়-শ্রাবণ) - আগষ্ট( শ্রাবণ-ভাদ্র)																
	সর্বোচ্চ তাপমাত্রা (° সে)	> ৩৩° সে																																														
	সর্বোনিম্ন তাপমাত্রা (° সে)	> ২৫° সে																																														
	সর্বোচ্চ আপেক্ষিক আদ্রতা(%)	> ৯২%																																														
	সর্বোনিম্ন আপেক্ষিক আদ্রতা(%)	> ৬০%																																														
	বৃষ্টিপাত(মি.মি.)	> ২৫ মি.মি																																														
সাপ্তাহিক স্বাভাবিক আবহাওয়া	প্রমাণসপ্তাহ (Std. week)	৪৯	৫০	৫১	৫২	১	২	৩	৪	৫	৬	৭	৮	৯	১০	১১	১২	১৩	১৪	১৫	১৬	১৭	১৮	১৯	২০	২১	২২	২৩	২৪	২৫	২৬	২৭	২৮	২৯	৩০													
	বৃষ্টিপাত(মি.মি.)	২	৫	১	৪	১	০	০	১	৪	৪	৩	১২	৪	৪	১০	১৪	২১	২৫	২১	৩২	৪৩	৪৬	৫৬	৫৫	৮১	৭৮	৮৩	৭৪	৬৭	৬০																	
	সর্বোচ্চ তাপমাত্রা (°সে.)	২৭.৬	২৬.২	২৫.৫	২৪.৮	২৪.০	২৩.৯	২৪.৫	২৫.০	২৬.২	২৭.২	২৮.৩	২৮.৯	৩০.০	৩১.৫	৩২.৩	৩৩.৪	৩৩.২	৩৩.৯	৩৪.৬	৩৪.১	৩৩.৮	৩৩.৬	৩৩.৭	৩৩.৭	৩২.২	৩২.২	৩২.১	৩২.০	৩২.২	৩২.২	৩২.২	৩২.২	৩২.২	৩২.২													
	সর্বোনিম্ন তাপমাত্রা (°সে.)	১৫.৫	১৪.৭	১৩.৫	১২.৯	১২.৪	১২.০	১২.০	১২.১	১৩.৬	১৪.৩	১৫.৫	১৬.৫	১৭.৫	১৮.৬	১৯.৮	২১.৩	২১.৮	২২.৯	২৩.৫	২৩.৭	২৩.৬	২৩.৭	২৪.২	২৪.৬	২৬.২	২৬.২	২৬.১	২৬.২	২৬.২	২৬.২	২৬.২	২৬.২	২৬.২	২৬.২													
	সর্বোচ্চ আপেক্ষিক আদ্রতা(%)	৯৪.৮	৯৫.৩	৯৫.১	৯৫.০	৯৪.৬	৯৪.৩	৯৩.৮	৯৩.৪	৯২.৪	৯২.১	৯১.৭	৯১.১	৯০.০	৮৯.৯	৮৯.২	৮৯.৬	৯০.৩	৯১.৩	৯১.৪	৯১.৪	৯১.৭	৯২.৩	৯২.৮	৯২.৯	৯৪.৪	৯৪.৭	৯৪.৭	৯৪.১	৯৪.০	৯৪.১	৯৪.১	৯৪.১	৯৪.১	৯৪.১													
	সর্বোনিম্ন আপেক্ষিক আদ্রতা(%)	৪৭.৬	৪৯.৪	৪৯.৮	৪৯.১	৫০.৩	৪৮.৮	৪৬.২	৪৩.৩	৪২.৩	৩৯.৪	৩৯.৭	৩৮.৯	৩৬.০	৩৫.৫	৩৫.৯	৩৮.৯	৪৪.৫	৪৫.৯	৪৭.১	৫২.০	৫৫.১	৫৬.৭	৫৮.৬	৬০.৪	৭১.৫	৭২.৯	৭৩.৫	৭৩.১	৭১.০	৭১.৬	৭১.৬	৭১.৬	৭১.৬	৭১.৬	৭১.৬												
সূর্যালোকঘণ্টা(ঘণ্টা)	৪৭.৬	৪৯.৪	৪৯.৮	৪৯.১	৫০.৩	৪৮.৮	৪৬.২	৪৩.৩	৪২.৩	৩৯.৪	৩৯.৭	৩৮.৯	৩৬.০	৩৫.৫	৩৫.৯	৩৮.৯	৪৪.৫	৪৫.৯	৪৭.১	৫২.০	৫৫.১	৫৬.৭	৫৮.৬	৬০.৪	৭১.৫	৭২.৯	৭৩.৫	৭৩.১	৭১.০	৭১.৬	৭১.৬	৭১.৬	৭১.৬	৭১.৬	৭১.৬													
ধাপসমূহ																																																
	পুষ্প মঞ্জুরী বের হওয়া									ফুল আসা									ফলের বর্ধন									ফল পাকা ও সংগ্রহ																				
জীবন চক্র																																																
	ডিম			নিষ্ফ			পরিণত			ডিম			নিষ্ফ			পরিণত			ডিম			নিষ্ফ			পরিণত			ডিম			নিষ্ফ			পরিণত			ডিম			নিষ্ফ			পরিণত					