









































রবি মৌসুমের পোকাকার আবহাওয়ার পঞ্জিকা বেগুন (বিএসএফবি): সিলেট অঞ্চল (জেলা: সিলেট, মৌলভীবাজার, সুনামগঞ্জ, হবিগঞ্জ), বাংলাদেশ

অঞ্চল : সিলেট		রবি মৌসুম বেগুন : (বিএসএফবি)											সময়কাল : ৯০-১১০ দিন					
আবহাওয়া সড়কতা	মাস	অক্টোবর				নভেম্বর				ডিসেম্বর			জানুয়ারি					
	সর্বোচ্চ তাপমাত্রা (°সেঃ)	৩৩.২																
	সর্বনিম্ন তাপমাত্রা (°সেঃ)	১০.৭																
	সর্বোচ্চ আপেক্ষিক আদ্রতা (%)	৯৬.৬																
	সর্বনিম্ন আপেক্ষিক আদ্রতা (%)	৩৫.৪																
	বৃষ্টিপাত (মিমি)	৩৯.৫																
সাপ্তাহিক স্বাভাবিক আবহাওয়া	প্রধানসমুহ	৪০	৪১	৪২	৪৩	৪৪	৪৫	৪৬	৪৭	৪৮	৪৯	৫০	৫১	৫২	১	২	৩	৪
	বৃষ্টিপাত (মিমি)	৬৩.০	৬০.০	৩৬.৫	২৪.৫	১২.০	১৪.৫	৮.৫	০.৫	৭.০	০.৫	৪.৫	১.০	৪.০	০.০	০.৫	০.৫	১.০
	সর্বোচ্চ তাপমাত্রা (°সেঃ)	৩১.৯	৩১.৭	৩১.৬	৩১.৪	৩০.৯	৩০.১	২৯.৬	২৯.০	২৮.২	২৭.৮	২৬.৯	২৬.১	২৫.৭	২৫.৩	২৪.৭	২৫.১	২৫.৮
	সর্বনিম্ন তাপমাত্রা (°সেঃ)	২৪.০	২৩.৪	২২.৭	২১.২	২০.৪	১৯.১	১৭.৩	১৬.৬	১৫.৩	১৪.৩	১৩.৭	১২.৬	১২.০	১১.৪	১১.৩	১১.৩	১১.১
	সর্বোচ্চ আপেক্ষিক আদ্রতা (%)	৯৬.৪	৯৬.১	৯৬.০	৯৫.৬	৯৫.৪	৯৫.২	৯৫.২	৯৫.৩	৯৫.৫	৯৪.৭	৯৫.৭	৯৫.৩	৯৬.১	৯৫.৮	৯৬.১	৯৫.৫	৯৪.৯
	সর্বনিম্ন আপেক্ষিক আদ্রতা (%)	৭১.২	৬৮.৭	৬৬.৫	৬৩.১	৬১.৯	৫৯.২	৫৬.২	৫৪.৪	৫৩.৫	৫১.৪	৫৩.৬	৫৩.০	৫২.৭	৫৩.৫	৫৩.৯	৫০.৭	৪৮.১
	সূর্যালোক ঘণ্টা (ঘণ্টা)	৪০.৫	৪৩.৫	৪৯.৫	৫৪.৫	৫২.৫	৫৫.৫	৫৫.৫	৫৬.৫	৫৬.০	৫৫.৫	৫০.৫	৫১.৫	৫০.৫	৫১.০	৪৫.০	৪৮.০	৫১.০
ধাপ সমূহ																		
	অঙ্কুরোদগম এবং চারা রোপণ	উদ্ভিঞ্জ বৃদ্ধি				ফুল				ফল				ফসল কাটা				
পোকাকার জীবন চক্র																		
	ডিম	লার্ভা	পিউপা	প্রাপ্তবয়স্ক	ডিম	লার্ভা	পিউপা	প্রাপ্তবয়স্ক	ডিম	লার্ভা	পিউপা	প্রাপ্তবয়স্ক	ডিম	লার্ভা	পিউপা	প্রাপ্তবয়স্ক		

খরিফ মৌসুমের পোকাকার আবহাওয়ার পঞ্জিকা বেগুন (বিএসএফবি): সিলেট অঞ্চল (জেলা: সিলেট, মৌলভীবাজার, সুনামগঞ্জ, হবিগঞ্জ), বাংলাদেশ

অঞ্চল : সিলেট		খরিফ মৌসুম বেগুন : (বিএসএফবি)												সময়কাল : ১৩০-১৫০ দিন									
আবহাওয়া সর্ভকতা	মাস	মে				জুন				জুলাই				আগস্ট				সেপ্টেম্বর					
	সর্বোচ্চ তাপমাত্রা (°সেঃ)													৩৩.২									
	সর্বনিম্ন তাপমাত্রা (°সেঃ)													১০.৭									
	সর্বোচ্চ আপেক্ষিক আদ্রতা (%)													৯৬.৬									
	সর্বনিম্ন আপেক্ষিক আদ্রতা (%)													৩৫.৪									
	বৃষ্টিপাত (মিমি)													৩৯.৫									
সাপ্তাহিক স্বাভাবিক আবহাওয়া	প্রধানসপ্তাহ	১৮	১৯	২০	২১	২২	২৩	২৪	২৫	২৬	২৭	২৮	২৯	৩০	৩১	৩২	৩৩	৩৪	৩৫	৩৬	৩৭	৩৮	৩৯
	বৃষ্টিপাত (মিমি)	১০২.৫	১০৭.৫	১২২.০	১১৬.৫	১৪৮.৫	১৫২.০	১৬৮.০	১২৯.৫	১৩৭.৫	১৩০.০	১১০.০	১২৯.৫	১২৯.০	১২৩.৫	১০৩.০	১১৮.৫	১০৫.০	৯৬.০	১০৭.০	৯৪.০	৮২.০	৮১.৫
	সর্বোচ্চ তাপমাত্রা (°সেঃ)	৩১.৫	৩১.৬	৩১.৯	৩২.২	৩১.৫	৩১.৯	৩১.৬	৩১.৯	৩১.৯	৩১.৭	৩২.০	৩১.৮	৩২.২	৩২.৩	৩২.৮	৩২.২	৩২.২	৩২.৫	৩২.২	৩২.২	৩২.২	৩১.৭
	সর্বনিম্ন তাপমাত্রা (°সেঃ)	২২.০	২২.৭	২৩.২	২৩.৬	২৪.০	২৪.৪	২৪.৯	২৫.০	২৫.০	২৫.০	২৫.২	২৫.০	২৫.০	২৫.১	২৫.৩	২৫.২	২৫.০	২৫.০	২৫.০	২৫.০	২৫.০	২৪.২
	সর্বোচ্চ আপেক্ষিক আদ্রতা (%)	৯৪.০	৯৪.৬	৯৪.৭	৯৪.৯	৯৫.২	৯৫.৮	৯৬.০	৯৬.২	৯৬.০	৯৫.৯	৯৬.০	৯৬.১	৯৬.২	৯৬.৪	৯৬.২	৯৬.৪	৯৬.৩	৯৬.৩	৯৬.৪	৯৬.৪	৯৬.১	৯৬.৫
	সর্বনিম্ন আপেক্ষিক আদ্রতা (%)	৬৩.১	৬৪.২	৬৫.৬	৬৭.২	৭০.৬	৭১.৮	৭৩.৬	৭৩.৭	৭৪.০	৭৩.৯	৭৩.৪	৭৪.২	৭২.৬	৭২.৪	৭০.৯	৭২.৮	৭৩.০	৭২.৪	৭২.৩	৭১.৭	৭১.৪	৭১.৮
	সূর্যালোক ঘণ্টা (ঘণ্টা)	৪৫.০	৪৩.৫	৪৩.৫	৩৮.৫	৩৩.৫	৩১.৫	২৬.০	২৭.৫	২৩.৫	২৫.০	২৭.০	২৬.০	৩০	৩৩.০	৩৩.৫	২৯.৫	৩২.৫	৩৩.৫	৩২.৫	৩৩.০	৩৪.০	৩৪.৫
	ধাপ সমূহ																						
অঙ্কুরোদগম এবং চারা রোপণ		উদ্ভিদ্ধ বৃদ্ধি			ফুল		ফল		ফসল কাটা														
পোকাকার জীবন চক্র																							
	ডিম	লার্ভা	পিউপা	প্রাপ্তবয়স্ক	ডিম	লার্ভা	পিউপা	প্রাপ্তবয়স্ক	ডিম	লার্ভা	পিউপা	প্রাপ্তবয়স্ক											