






সরিষার আবহাওয়া পঞ্জিকাঃ চট্টগ্রাম অঞ্চল (জেলাসমূহঃ চট্টগ্রাম, কক্সবাজার, লক্ষীপুর, নোয়াখালী এবং ফেনী), বাংলাদেশ।

অঞ্চলঃ চট্টগ্রাম	সরিষা										জীবনকালঃ ৮০-১০০ দিন																		
	৪৯		৫০		৫১		৫২		১		২		৩		৪		৫		৬		৭		৮		৯		১০		
মাসসমূহ																													
প্রধানসপ্তাহ (Std. week)	১০	৪.০	২.৩	২.০	০.৩	০.৭	০.৭	১.৩	২.০	১.৩	২.৩	৮.৩	৪.৭	৫.৩															
বৃষ্টিপাত (মিমি.)	২৮.৬	২৭.৮	২৬.৯	২৬.৬	২৬.৫	২৬.১	২৬.৬	২৬.৯	২৭.৭	২৮.৭	২৯.৩	২৯.৮	৩০.৬	৩১.২															
সর্বোচ্চ তাপমাত্রা (°সে.)	১৭.০	১৬.৩	১৫.৩	১৪.৯	১৪.১	১৩.৯	১৪.১	১৪.১	১৪.৯	১৫.৮	১৬.৯	১৭.৬	১৮.৮	১৯.৮															
সর্বনিম্ন তাপমাত্রা (°সে.)	২২.৮	২২.১	২১.১	২০.৮	২০.৩	২০.০	২০.৪	২০.৫	২১.৩	২২.২	২৩.১	২৩.৭	২৪.৭	২৫.৫															
গড় তাপমাত্রা (°সে.)	৯৪.৪	৯৪.২	৯৪.৪	৯৪.১	৯৩.৮	৯৩.১	৯২.৯	৯১.৬	৯১.০	৯০.৬	৯০.৪	৯১.০	৯০.৮	৯১.১															
সর্বোচ্চ আপেক্ষিক আর্দ্রতা (%)	৪৯.৫	৫০.০	৫০.৩	৪৯.১	৪৮.২	৪৭.১	৪৪.৯	৪২.৩	৪৩.৬	৪১.২	৪৩.৩	৪৩.৯	৪৪.৮	৪৬.৬															
সর্বনিম্ন আপেক্ষিক আর্দ্রতা (%)	৭১.৯	৭২.১	৭২.৩	৭১.৬	৭১.০	৭০.১	৬৮.৯	৬৭.০	৬৭.৩	৬৫.৯	৬৬.৮	৬৭.৫	৬৭.৮	৬৮.৮															
গড় আপেক্ষিক আর্দ্রতা (%)	৫৪.৮	৫২.৮	৫০.৮	৫১.৩	৫৩.৩	৫০.৮	৫৩.৮	৫৬.৫	৫৬.৩	৫৭.৮	৫৭.৫	৫৮.৫	৬০.৩	৫৯.৩															
সূর্যালোক ঘন্টা (ঘন্টা)	২০৪	১৯৬	১৯৯	২০৭	২০০	১৯৩	২০৩	২০৩	২০১	২০৩	২০৮	২১৪	২২১	২২৫															
বাতাসের দিক (ডিগ্রী)	৫.১	৫.৭	৫.৮	৬.২	৬.৬	৬.৯	৬.৮	৭.০	৭.১	৭.৩	৭.৭	৭.৯	৮.৬	৮.৭															
বাতাসের গতি (কিমি./ঘন্টা)																													
ধাপসমূহ																													
	অংকুরোদগম	অংগজ	ফুল আসা	ফল আসা	পরিপক্বতা থেকে কর্তন																								

অনুকূল আবহাওয়া	
তাপমাত্রা (°সে.)	১৫-২৭° সেন্টিগ্রেড
সূর্যালোক (ঘন্টা)	৭.০-৮.৫ ঘন্টা এবং রৌদ্রোজ্জল
আপেক্ষিক আর্দ্রতা (%)	৬৭-৭৪%
মাটির তাপমাত্রা (°সে.)	১৩-২৫° সেন্টিগ্রেড

রোগ-বালাইয়ের প্রাদুর্ভাবের উপযুক্ত আবহাওয়া			
অন্টারনারিয়া লিফ রাইট		তাপমাত্রা ২৫-২৮° সে. সহ ভারী শিশির	
কান্ড পচা		তাপমাত্রা ২৭-৩৫° সে. সহ আর্দ্র অবস্থা এবং কম অল্পতা (<৭.০)	
কাঠুই পোকা	শুক্ৰ বেলে-দো-আঁশ মাটি		
জাব পোকা		তাপমাত্রা ১৬-৩০° সে. এবং আপেক্ষিক আর্দ্রতা ৫০-৮৫% সহ মেঘাচ্ছন্ন আবহাওয়া	

আবহাওয়া সর্ভকবার্তা			
বৃষ্টিপাত (মিমি.)	>৫০ মি.মি./দিন	>৫০ মি.মি./দিন	>৫০ মি.মি./দিন
মেঘাচ্ছন্ন আবহাওয়া			মেঘাচ্ছন্ন আবহাওয়া
খরা	> ১০দিন		> ৩০দিন
শিলাবৃষ্টি	শিলাবৃষ্টি		শিলাবৃষ্টি
প্রবল বাতাস	>২৫-৪০ কি.মি./ঘন্টা		>২৫-৪০ কি.মি./ঘন্টা
তাপমাত্রা (°সে.)	সর্বোনিম্ন তাপমাত্রা (<১০° সে. এবং সর্বোচ্চ তাপমাত্রা >৩২° সে.)		