






আমের আবহাওয়া পঞ্জিকাঃ দিনাজপুর (জেলাসমূহঃ দিনাজপুর, ঠাকুরগাঁও, পঞ্চগড়), বাংলাদেশ ।

অঞ্চলঃ দিনাজপুর	আম																			সময়কালঃ ১৬০-১৬৫দিন				
	জানুয়ারী (পৌষ-মাঘ)			ফেব্রুয়ারী (মাঘ-ফাল্গুন)				মার্চ(ফাল্গুন-চৈত্র)				এপ্রিল(চৈত্র-বৈশাখ)				মে (বৈশাখ-জ্যৈষ্ঠ)				জুন(জ্যৈষ্ঠ-আষাঢ়)				জুলাই(আষাঢ়-শ্রাবণ)
মাস	২	৩	৪	৫	৬	৭	৮	৯	১০	১১	১২	১৩	১৪	১৫	১৬	১৭	১৮	১৯	২০	২১	২২	২৩	২৪	২৫
প্রমাণসপ্তাহ (Std. week)	২	৩	৪	৫	৬	৭	৮	৯	১০	১১	১২	১৩	১৪	১৫	১৬	১৭	১৮	১৯	২০	২১	২২	২৩	২৪	২৫
বৃষ্টিপাত(মি.মি.)	২.০	৩.০	২.০	১.০	২.০	৩.০	১.০	১.০	১.০	৪.০	২.০	৭.০	৮.০	৮.০	২৫.০	২৩.০	৩১.০	৩৬.০	৫৭.০	৫৫.০	৭৩.০	৫৭.০	৭৭.০	১১১.০
সর্বোচ্চ তাপমাত্রা (°সে.)	২২.৪	২৩.০	২৩.৭	২৫.০	২৫.৯	২৬.৭	২৭.৭	২৮.৬	৩০.১	৩১.১	৩২.০	৩২.১	৩৩.০	৩৩.৪	৩৩.০	৩২.৪	৩২.৩	৩২.৯	৩৩.০	৩৩.০	৩৩.৪	৩৩.৩	৩৩.০	৩২.৩
সর্বোনিম্ন তাপমাত্রা (°সে.)	১০.৩	১০.০	১০.৬	১১.১	১২.১	১৩.৬	১৪.১	১৫.০	১৬.১	১৭.১	১৮.৬	১৯.৭	২০.৪	২১.১	২২.০	২২.০	২২.৩	২২.৯	২৩.৬	২৪.০	২৪.৪	২৫.০	২৫.১	২৫.৬
গড় তাপমাত্রা (°সে.)	১৬.৪	১৬.৫	১৭.২	১৮.১	১৯.০	২০.২	২০.৯	২১.৮	২৩.১	২৪.১	২৫.৩	২৫.৯	২৬.৭	২৭.৩	২৭.৫	২৭.২	২৭.৩	২৭.৯	২৮.৩	২৮.৫	২৮.৯	২৯.২	২৯.১	২৯.০
সর্বোচ্চ আপেক্ষিক আদ্রতা(%)	৯৬.৩	৯৬.৪	৯৫.৯	৯৪.৭	৯৪.০	৯৩.৪	৯২.০	৯০.৬	৮৮.৯	৮৭.৬	৮৬.০	৮৭.১	৮৬.৬	৮৭.৪	৮৯.৪	৯১.১	৯২.৩	৯২.০	৯২.১	৯২.৪	৯২.৭	৯৩.৪	৯৩.৯	৯৪.৭
সর্বোনিম্ন আপেক্ষিক আদ্রতা(%)	৫৩.৭	৫২.৪	৫০.৪	৪৭.৭	৪৩.১	৪২.৪	৪০.৯	৩৮.৪	৩৫.৩	৩৫.১	৩৬.৪	৪৩.৩	৪০.৯	৪৩.৪	৫০.৯	৫৩.৭	৫৭.৬	৫৭.৩	৫৯.৩	৬২.৪	৬২.৩	৬৫.৪	৬৭.৭	৭১.৪
গড় আপেক্ষিক আদ্রতা(%)	৭৫.০	৭৪.৪	৭৩.২	৭১.২	৬৮.৬	৬৭.৯	৬৬.৫	৬৪.৫	৬২.১	৬১.৪	৬১.২	৬৫.২	৬৩.৮	৬৫.৪	৭০.২	৭২.৪	৭৫.০	৭৪.৭	৭৫.৭	৭৭.৪	৭৭.৫	৭৯.৪	৮০.৮	৮৩.১
সূর্যালোকঘন্টা(ঘন্টা)	৩৪.০	৩৭.০	৪১.০	৪৪.০	৪৬.০	৫২.০	৫৪.০	৫৭.০	৫৯.০	৫৯.০	৫৫.০	৪৯.০	৫২.০	৫৫.০	৪৯.০	৫০.০	৪৯.০	৫১.০	৪৮.০	৪৪.০	৪২.০	৪০.০	৩৫.০	২৭.০
বাতাসের দিক(ডিগ্রী)	২৩৮	২৪৩	২২৭	২৪১	২২৫	২৩০	২২৫	২২৮	২৩০	২১২	১৯২	১৭০	১৭১	১৫০	১৪২	১২৩	১১৮	১১৫	১১৯	১০৮	১১৭	১১১	১১৮	১২০
বাতাসের গতি (কি.মি./ঘন্টা)	৩.৭	৩.৭	৩.৭	৩.৭	৩.৭	৩.৭	৩.৭	৩.৯	৪.৩	৫.৪	৫.৬	৫.০	৫.৬	৪.৮	৪.৮	৫.৪	৩.৯	৩.৭	৪.৩	৩.৭	৩.৯	৩.৭	৩.৭	৩.৭
ধাপসমূহ																								
	শীর্ষকুড়ির স্ফীতি			মঞ্জুরীর প্রসারণ				মঞ্জুরীর বর্ধন ও ফুল আসা				মটরদানা পর্যায়				ফল বৃদ্ধি পর্যায়					ফল পরিপক্ব ও সংগ্রহ পর্যায়			

রোগের প্রাদুর্ভাবের উপযুক্ত আবহাওয়া						
এনথ্রাক্সনোস						গড় তাপমাত্রা ২০-৩০° সেন্টিগ্রেড, উন্মুক্ত বাতাস অথবা আপেক্ষিক আদ্রতা ৯৫%এর উপরে।
পাউডারি মিলডিউ						দিনে গরম ও রাতে ঠান্ডা, মাঝারী তাপমাত্রা (২০-৩০°সেন্টিগ্রেড)এবং ছায়া বা নিম্ন আলোর নিবিরতাসহ উচ্চ আপেক্ষিক আদ্রতা ৯৫%এর উপরে।
ফল পচা						কিছু দিন উচ্চ আদ্রতা, উচ্চ মাটির আদ্রতা,মেঘাচ্ছন্ন এবং নিম্ন তাপমাত্রা (২৪ সেন্টিগ্রেডের নীচে)।
অনিয়মিত গঠন (ফিউজেরিয়াম ছত্রাক আক্রমণ)			উচ্চ তাপমাত্রা এবং মাটির উষ্ণ আদ্রতা।			
ডাই ব্যাক	কিছু দিন উচ্চ আদ্রতা, উচ্চ মাটির আদ্রতা,মেঘাচ্ছন্ন এবং নিম্ন তাপমাত্রা (২৪ সেন্টিগ্রেডের নীচে)।					

পোকাকার প্রাদুর্ভাবের উপযুক্ত আবহাওয়া				
আমের শাষক(হোপার) পোকা।	তাপমাত্রা ১১.৫-২৫° সেন্টিগ্রেড		তাপমাত্রা ২২.০-৩৩° সেন্টিগ্রেড	তাপমাত্রা ২৫.৫-৩২.২° সেন্টিগ্রেড
আমের মাছি পোকা			তাপমাত্রা ২০.৮-৩৩.২° সেন্টিগ্রেড	
আমের ভোমরা পোকা	তাপমাত্রা ১১.৫-২৫° সেন্টিগ্রেড	তাপমাত্রা ১৫.০-২৮.৮° সেন্টিগ্রেড	তাপমাত্রা ২১.৫-৩৩° সেন্টিগ্রেড	তাপমাত্রা ২৫.৫-৩২.২°সেন্টিগ্রেড
আমের পাতা ঝেঁকো পোকা	তাপমাত্রা ১১.৫-২৫°সেন্টিগ্রেড	তাপমাত্রা ১৫.০-২৮.৮°সেন্টিগ্রেড	তাপমাত্রা ২১.৫-৩৩°সেন্টিগ্রেড	তাপমাত্রা ২৫.৫-৩২.২°সেন্টিগ্রেড
আমের পাতাকাটা ভোমরা পোকা			তাপমাত্রা ১৬.৯-৩২.৭°সেন্টিগ্রেড	

আবহাওয়া সতর্কতা				
বৃষ্টিপাত			> ৩ মি.মি.	> ৪৪ মি.মি.
মেঘাচ্ছন্ন আবহাওয়া			মেঘাচ্ছন্ন আবহাওয়া	মেঘাচ্ছন্ন আবহাওয়া
আপেক্ষিক আদ্রতা			সর্বোচ্চ আদ্রতা >৯০% ;সর্বোনিম্ন আদ্রতা <৪৩%	সর্বোচ্চ আদ্রতা >৯২% ;সর্বোনিম্ন আদ্রতা <৭০%
শিলা বৃষ্টি			শিলা বৃষ্টি	শিলা বৃষ্টি
উচ্চ বাতাসের গতি			>২০ কি.মি./ঘন্টা	>২০ কি.মি./ঘন্টা
তাপমাত্রা			সর্বোচ্চ তাপমাত্রা >২৮° সেন্টিগ্রেড এবং সর্বোনিম্ন তাপমাত্রা < ১৮° সেন্টিগ্রেড	সর্বোচ্চ তাপমাত্রা >৩২° সেন্টিগ্রেড এবং সর্বোনিম্ন তাপমাত্রা < ২৫° সেন্টিগ্রেড