










তুলার আবহাওয়া পঞ্জিকাঃ ঢাকা অঞ্চল (জেলাসমূহঃ ঢাকা, টাঙ্গাইল, গাজীপুর, নরসিংদী, নারায়ণগঞ্জ, মুন্সিগঞ্জ, মানিকগঞ্জ), বাংলাদেশ।

অঞ্চলঃ ঢাকা	তুলা													সময়কালঃ ১৮০-১৮৫ দিন																						
	জুলাই(আষাঢ়-শ্রাবণ)				আগষ্ট(শ্রাবণ-ভাদ্র)				সেপ্টেম্বর (ভাদ্র-আশ্বিন)				অক্টোবর (আশ্বিন-কার্তিক)				নভেম্বর (কার্তিক-অগ্রহণ)				ডিসেম্বর (অগ্রহণ-পৌষ)															
মাস	২৭	২৮	২৯	৩০	৩১	৩২	৩৩	৩৪	৩৫	৩৬	৩৭	৩৮	৩৯	৪০	৪১	৪২	৪৩	৪৪	৪৫	৪৬	৪৭	৪৮	৪৯	৫০	৫১	৫২										
প্রমাণসপ্তাহ (Std. week)	২৭	২৮	২৯	৩০	৩১	৩২	৩৩	৩৪	৩৫	৩৬	৩৭	৩৮	৩৯	৪০	৪১	৪২	৪৩	৪৪	৪৫	৪৬	৪৭	৪৮	৪৯	৫০	৫১	৫২										
বৃষ্টিপাত(মি.মি.)	৮২.৫	৭৩.৫	৯১.০	৮১.৫	৬৭.০	৫৯.৫	৭৭.০	৬২.৫	৬০.৫	৬০.৫	৬৮.৫	৭০.০	৬৯.০	৪৭.০	৪২.০	৪০.৫	২৬.০	১২.৫	১০.০	৬.০	১.৫	৪.৫	১.৫	৪.৫	১.০	৩.৫										
সর্বোচ্চ তাপমাত্রা (°সে.)	৩২.১	৩২.০	৩১.৭	৩২.২	৩২.২	৩২.২	৩১.৯	৩২.৩	৩২.৫	৩২.৩	৩২.২	৩২.৩	৩২.৩	৩২.৫	৩২.৩	৩২.০	৩১.৫	৩০.৯	৩০.৬	২৯.৮	২৯.০	২৮.৩	২৭.৬	২৬.২	২৫.৫	২৪.৮										
সর্বোচ্চ তাপমাত্রা (°সে.)	২৬.১	২৬.২	২৬.০	২৬.০	২৬.২	২৬.৭	২৬.২	২৬.২	২৬.১	২৬.০	২৬.০	২৬.০	২৫.৭	২৫.৩	২৪.৮	২৩.৮	২২.৩	২১.৫	২০.৫	১৮.৭	১৭.৭	১৬.১	১৫.৫	১৪.৭	১৩.৫	১২.৯										
গড় তাপমাত্রা (°সে.)	২৯.১	২৯.১	২৮.৯	২৯.১	২৯.২	২৯.৪	২৯.০	২৯.৩	২৯.৩	২৯.২	২৯.১	২৯.১	২৯.০	২৮.৯	২৮.৫	২৭.৯	২৬.৯	২৬.২	২৫.৫	২৪.৩	২৩.৩	২২.২	২১.৫	২০.৫	১৯.৫	১৮.৮										
সর্বোচ্চ আপেক্ষিক আদ্রতা(%)	৯৪.৭	৯৪.১	৯৪.৫	৯৪.৩	৯৪.০	৯৪.১	৯৪.৪	৯৪.৮	৯৪.৪	৯৪.৮	৯৫.২	৯৫.০	৯৫.৫	৯৫.৪	৯৫.৪	৯৫.০	৯৪.৮	৯৪.৫	৯৫.০	৯৪.৭	৯৪.৬	৯৪.৩	৯৪.৮	৯৫.৩	৯৫.১	৯৫.০										
সর্বোচ্চ আপেক্ষিক আদ্রতা(%)	৭৩.৫	৭৩.১	৭৩.৫	৭১.১	৭১.০	৭১.৬	৭২.২	৭১.২	৭০.০	৭০.২	৬৯.৪	৬৯.৭	৬৮.০	৬৫.৭	৬৩.০	৬০.২	৫৫.৫	৫৪.৬	৫১.৫	৪৯.৩	৪৭.৫	৪৬.৩	৪৭.৬	৪৯.৪	৪৯.৮	৪৯.১										
গড় আপেক্ষিক আদ্রতা(%)	৮৪.১	৮৩.৬	৮৪.০	৮২.৭	৮২.৫	৮২.৮	৮৩.৩	৮৩.০	৮২.২	৮২.৫	৮২.৩	৮২.৩	৮১.৮	৮০.৬	৭৯.২	৭৭.৬	৭৫.২	৭৪.৬	৭৩.২	৭২.০	৭১.০	৭০.৩	৭১.২	৭২.৩	৭২.৫	৭২.১										
সূর্যালোকঘণ্টা(ঘণ্টা)	২৭.০	২৭.৫	২৮.৫	৩২.০	৩৩.৫	৩২.৫	৩১.৫	৩১.৫	৩৫.০	৩৩.৫	৩২.০	৩২.০	৩৪.০	৪০.০	৪৪.০	৪৭.৫	৫৪.০	৪৯.৫	৫১.৫	৫১.৫	৫২.০	৫১.৫	৪৮.৫	৪৬.৫	৪৪.৫	৪৪.৫										
বাতাসের দিক(ডিগ্রী)	১৬২	১৫৭	১৬১	১৫৯	১৫৬	১৬৫	১৫৭	১৬৫	১৬৪	১৬৩	১৭৭	১৭৬	১৯৫	১৯৪	১৯৮	১৯২	১৯০	১৯০	১৮৯	১৯৯	২১২	২১১	২১৯	২২৪	২২৫	২৩৩										
বাতাসের গতি (কি.মি./ঘণ্টা)	৫.৮	৫.৯	৬.১	৫.৯	৬.১	৫.৮	৫.৬	৫.৪	৫.৫	৫.৫	৫.৩	৪.৩	৪.৬	৪.০	৩.৯	৪.১	৩.৮	৩.৭	৩.৭	৩.৭	৩.৭	৩.৬	৩.৭	৩.৭	৩.৭	৩.৭										
ধাপসমূহ																																				
	অংকুরোদগম ও চারা গজানো				চারা সংস্থাপন				পাতা ও আচ্ছাদন বৃদ্ধি এবং উন্নয়ন				স্কয়ারিং, ফুল আসা ও বল গঠন				বলের পরিপক্বতা ও তুলা সংগ্রহ																			

রোগের প্রাদুর্ভাবের উপযুক্ত আবহাওয়া	
ফিউজেরিয়াম উইল্ট	তাপমাত্রা ৫.৫-৩২°সে.
পাতায় দাগ	তাপমাত্রা ২৫-৩৩°সে. এবং আপেক্ষিক আদ্রতা >৯০-৯৫%
ব্যাকটেরিয়াল ব্লাইট	ঠান্ডা ও ভেজা আবহাওয়া (তাপমাত্রা ২১-৩২.৬°সে.)
বল পচা	তাপমাত্রা ২৪-৩৩°সে. সহ আদ্র অবস্থা

পোকা-মাকড়ের প্রাদুর্ভাবের উপযুক্ত আবহাওয়া	
আমেরিকান বলওয়ার্ম	তাপমাত্রা ১৮-৩৩°সে. এবং আপেক্ষিক আদ্রতা ৫০-৯৫%
পিংক (গোলাপী) বলওয়ার্ম	তাপমাত্রা ১৯-৩৩°সে. এবং আপেক্ষিক আদ্রতা ৫০-৯০%
তুলার জ্যান্ডিড	তাপমাত্রা ২০-৩৩°সে. এবং আপেক্ষিক আদ্রতা ৬০-৯০%
তুলার জাব পোকা	তাপমাত্রা ২০-৩৩°সে. এবং আপেক্ষিক আদ্রতা ৭০-৯৫%
তুলার সাদা মাছি পোকা	তাপমাত্রা ২৩-৩৩°সে. এবং আপেক্ষিক আদ্রতা ৬৫-৯৫%

আবহাওয়া সতর্কতা	
বৃষ্টিপাত	>৭০ মি.মি.
মেঘাচ্ছন্ন আবহাওয়া	মেঘাচ্ছন্ন আবহাওয়া
আপেক্ষিক আদ্রতা	সর্বোচ্চ আদ্রতা >৯৩% ; সর্বোচ্চ আদ্রতা >৭২%
শিলা বৃষ্টি	শিলা বৃষ্টি
উচ্চ বাতাসের গতি	>২০ কি.মি./ঘণ্টা
তাপমাত্রা	সর্বোচ্চ তাপমাত্রা >৩৩° সেলসিয়াস এবং সর্বোচ্চ তাপমাত্রা >২৬.৫° সেলসিয়াস