












পেয়ারার এ্যানথ্রাকনোজ রোগের আবহাওয়া পঞ্জিকাঃ রাজশাহী অঞ্চল (জেলাসমূহ:রাজশাহী, চাপাইনবাবগঞ্জ,নওগা,নাটোর), বাংলাদেশ ।

অঞ্চলঃ রাজশাহী		পেয়ারা															সময়কালঃ ১৪০ দিন							
আবহাওয়া সতর্কতা	মাস	জানু পৌষ- মাঘ)	ফেব্রুয়ারী (মাঘ-ফাল্গুন)					মার্চ(ফাল্গুন-চৈত্র)					এপ্রিল(চৈত্র-বৈশাখ)					মে (বৈশাখ-জ্যৈষ্ঠ)					জুন(জ্যৈষ্ঠ-আষাঢ়)	
	সর্বোচ্চ তাপমাত্রা (° সে)	>৩৪° সে																						
	সর্বোনিম্ন তাপমাত্রা (°সে)	>১৮° সে																						
	সর্বোচ্চ আপেক্ষিক আদ্রতা(%)	> ৮৮%																						
	সর্বোনিম্ন আপেক্ষিক আদ্রতা(%)	> ৩২%																						
	বৃষ্টিপাত(মি.মি.)	> ১০ মি.মি																						
সাপ্তাহিক ষাভাষিক আবহাওয়া	প্রমাণসপ্তাহ (Std. week)	৫	৬	৭	৮	৯	১০	১১	১২	১৩	১৪	১৫	১৬	১৭	১৮	১৯	২০	২১	২২	২৩	২৪			
	বৃষ্টিপাত(মি.মি.)	৪.০	৩.০	২.০	৩.০	৫.০	৪.০	৩.০	৪.০	১৪.০	১৩.০	১০.০	১৯.০	১৭.০	২৪.০	২৯.০	৩৩.০	৩৬.০	৩৪.০	৪৮.০	৫১.০			
	সর্বোচ্চ তাপমাত্রা (°সে.)	২৫.৬	২৬.৭	২৮.১	২৯.৩	৩০.৪	৩২.১	৩৩.১	৩৪.৬	৩৫.০	৩৬.১	৩৬.৭	৩৬.৮	৩৫.৯	৩৫.৮	৩৫.৩	৩৫.১	৩৫.০	৩৫.৩	৩৫.০	৩৩.৯			
	সর্বোনিম্ন তাপমাত্রা (°সে.)	১২.০	১২.৩	১৩.৬	১৪.১	১৫.১	১৬.৪	১৭.৬	১৯.৪	২০.৬	২২.১	২৩.০	২৩.৪	২৩.৯	২৩.৭	২৪.৩	২৪.৬	২৫.০	২৫.৪	২৫.৯	২৬.০			
	সর্বোচ্চ আপেক্ষিক আদ্রতা(%)	৯৫.৩	৯৪.০	৯৩.৯	৯২.০	৯১.৬	৯০.৩	৮৮.৭	৮৮.৩	৮৯.১	৮৮.৯	৮৯.০	৯০.১	৯০.৭	৯২.১	৯২.৭	৯৩.৩	৯৩.১	৯৩.৭	৯৪.৬	৯৫.৪			
	সর্বোনিম্ন আপেক্ষিক আদ্রতা(%)	৪৪.৭	৪২.০	৪০.৩	৩৬.৬	৩৪.৬	৩২.৭	৩০.৪	৩০.৪	৩৫.৯	৩৪.৩	৩৪.৬	৪১.৪	৪৫.১	৫০.০	৫১.৯	৫৫.৬	৫৮.৩	৫৮.৯	৬২.৬	৬৭.৯			
	সূর্যালোকঘন্টা(ঘন্টা)	৫১.০	৫৫.০	৫৬.০	৫৮.০	৫৯.০	৫৯.০	৫৯.০	৫৯.০	৫২.০	৫৭.০	৫৭.০	৫৭.০	৫৬.০	৫২.০	৫৩.০	৫৪.০	৪৮.০	৫১.০	৪৮.০	৩৫.০			
ধাপসমূহ																								
	ফুলের কুড়ি বের হওয়া		ফুলের কুড়ি দৃশ্যমান হওয়া		ফুলের প্রস্ফুটন		ফল ধারণ				ফলের বৃদ্ধি		ফল পরিপক্ব হওয়া											
																								
												এ্যানথ্রাকনোজ												