











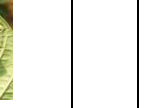



পেয়ারার ফল ছিদ্রকারী পোকাকার আবহাওয়া পঞ্জিকাঃ ঢাকা অঞ্চল (জেলাসমূহঃ ঢাকা, টাঙ্গাইল, গাজীপুর, নরসিংদী, নারায়ণগঞ্জ, মুন্সিগঞ্জ, মানিকগঞ্জ), বাংলাদেশ।

অঞ্চলঃ ঢাকা		পেয়ারা															সময়কালঃ ১৪০ দিন					
আবহাওয়া সতর্কতা	মাস	জানু- পৌষ- মাঘ)	ফেব্রুয়ারী (মাঘ-ফাল্গুন)				মার্চ(ফাল্গুন-চৈত্র)				এপ্রিল(চৈত্র-বৈশাখ)				মে (বৈশাখ-জ্যৈষ্ঠ)				জুন(জ্যৈষ্ঠ-আষাঢ়)			
	সর্বোচ্চ তাপমাত্রা (°সে)	>৩২°সে																				
	সর্বোনিম্ন তাপমাত্রা (°সে)	>২১°সে																				
	সর্বোচ্চ আপেক্ষিক আদ্রতা(%)	> ৯০%																				
	সর্বোনিম্ন আপেক্ষিক আদ্রতা(%)	>৪০%																				
	বৃষ্টিপাত(মি.মি.)	> ১৮ মি.মি																				
সাপ্তাহিক যাতায়াত আবহাওয়া	প্রমাণসপ্তাহ (Std. week)	৫	৬	৭	৮	৯	১০	১১	১২	১৩	১৪	১৫	১৬	১৭	১৮	১৯	২০	২১	২২	২৩	২৪	
	বৃষ্টিপাত(মি.মি.)	৩.৫	৩.৫	২.৫	১২.০	৩.৫	৪.০	৯.৫	১৩.৫	২০.৫	২৫.০	২১.০	৩১.৫	৪২.৫	৪৬.০	৫৫.৫	৫৫.০	৭৫.৫	৭০.০	৭২.৫	৮৬.৫	
	সর্বোচ্চ তাপমাত্রা (°সে.)	২৬.২	২৭.২	২৮.৩	২৮.৯	৩০.০	৩১.৫	৩২.৩	৩৩.৪	৩৩.২	৩৩.৯	৩৪.৬	৩৪.১	৩৩.৮	৩৩.৬	৩৩.৭	৩৩.৭	৩৩.২	৩৩.৫	৩৩.৪	৩২.৮	
	সর্বোনিম্ন তাপমাত্রা (°সে.)	১৩.৬	১৪.৩	১৫.৫	১৬.৫	১৭.৫	১৮.৬	১৯.৮	২১.৩	২১.৮	২২.৯	২৩.৫	২৩.৭	২৩.৬	২৩.৭	২৪.২	২৪.৬	২৪.৯	২৫.৪	২৫.৮	২৫.৯	
	সর্বোচ্চ আপেক্ষিক আদ্রতা(%)	৯২.৪	৯২.১	৯১.৭	৯১.১	৯০.০	৮৯.৯	৮৯.২	৮৯.৬	৯০.৩	৯১.৩	৯১.৪	৯১.৪	৯১.৭	৯২.৩	৯২.৮	৯২.৯	৯৩.৫	৯৩.৮	৯৪.০	৯৪.৫	
	সর্বোনিম্ন আপেক্ষিক আদ্রতা(%)	৪২.৩	৩৯.৪	৩৯.৭	৩৮.৯	৩৬.০	৩৫.৫	৩৫.৯	৩৮.৯	৪৪.৫	৪৫.৯	৪৭.১	৫২.০	৫৫.১	৫৬.৭	৫৮.৬	৬০.৪	৬৩.৫	৬৫.০	৬৬.৭	৬৯.৯	
	সূর্যালোকঘন্টা(ঘন্টা)	৪৯.৫	৫১.৫	৫৩.০	৫৪.৫	৫৬.০	৫৫.০	৫৮.০	৫৫.৫	৫২.৫	৫৩.৫	৫৪.০	৫৫.০	৫৪.৫	৫১.৫	৪৮.০	৪৮.০	৪২.৫	৪২.০	৩৮.৫	৩১.০	
ধাপসমূহ	 ফুলের কুড়ি বের হওয়া		 ফুলের কুড়ি দৃশ্যমান হওয়া		 ফুলের প্রস্ফুটন			 ফল ধারণ			 ফলের বৃদ্ধি				 ফল পরিপক্ব হওয়া							
পোকাকার জীবন চক্র					 ডিম			 শুককীট			 মুককীট		 পরিণত		 ডিম		 শুককীট		 মুককীট		 পরিণত	