















পেয়ারার ফলের মাছি পোকার আবহাওয়া পঞ্জিকাঃ খুলনা অঞ্চল (জেলাসমূহ:খুলনা,সাতক্ষীরা,বাগেরহাট,নড়াইল), বাংলাদেশ ।

	অঞ্চলঃ	খুলনা	পেয়ারা														সময়কালঃ ১৪০ দিন				
	মাস	জানু- পৌষ- মাঘ)	ফেব্রুয়ারী (মাঘ-ফাল্গুন)				মার্চ(ফাল্গুন-চৈত্র)				এপ্রিল(চৈত্র-বৈশাখ)				মে (বৈশাখ-জ্যৈষ্ঠ)				জুন(জ্যৈষ্ঠ-আষাঢ়)		
আবহাওয়া সতর্কতা	সর্বোচ্চ তাপমাত্রা (°সে)	>৩৪°সে																			
	সর্বোনিম্ন তাপমাত্রা (°সে)	>২০°সে																			
	সর্বোচ্চ আপেক্ষিক আদ্রতা(%)	> ৯৪%																			
	সর্বোনিম্ন আপেক্ষিক আদ্রতা(%)	> ৪২%																			
	বৃষ্টিপাত(মি.মি.)	> ১৫ মি.মি																			
সাপ্তাহিক যান্ত্রিক আবহাওয়া	প্রধানসপ্তাহ (Std. week)	৫	৬	৭	৮	৯	১০	১১	১২	১৩	১৪	১৫	১৬	১৭	১৮	১৯	২০	২১	২২	২৩	২৪
	বৃষ্টিপাত(মি.মি.)	৫.৫	৬.৫	৫.০	১৩.৫	৬.৫	২.৫	৬.৫	১৩.৫	১৬.০	১২.৫	১২.৫	১৭.৫	২৫.০	৩১.৫	৩২.৫	৩৭.০	৪৭.৫	৫০.০	৫২.০	৭৭.৫
	সর্বোচ্চ তাপমাত্রা (°সে.)	২৭.০	২৭.৭	২৯.০	৩০.১	৩১.০	৩২.৪	৩৩.৪	৩৪.১	৩৪.০	৩৫.০	৩৫.২	৩৫.২	৩৫.২	৩৫.১	৩৫.২	৩৫.৩	৩৫.১	৩৫.০	৩৪.৭	৩৩.৪
	সর্বোনিম্ন তাপমাত্রা (°সে.)	১৩.৯	১৪.৫	১৬.২	১৭.০	১৮.১	১৯.৪	২০.৪	২২.০	২২.৭	২৪.০	২৪.৩	২৪.৯	২৫.০	২৫.০	২৫.৩	২৫.৮	২৬.০	২৬.৪	২৬.৮	২৬.২
	সর্বোচ্চ আপেক্ষিক আদ্রতা(%)	৯৫.১	৯৪.৫	৯৪.৩	৯৪.৩	৯৩.৭	৯৩.৭	৯৩.৫	৯৪.৫	৯৪.১	৯৪.৩	৯৩.৭	৯৩.৩	৯৩.২	৯৩.০	৯৩.১	৯৩.৪	৯৩.৭	৯৩.৯	৯৪.২	৯৫.১
	সর্বোনিম্ন আপেক্ষিক আদ্রতা(%)	৪৪.৯	৪৩.৪	৪৩.৯	৪১.৮	৪০.৭	৪০.৭	৪০.২	৪৪.২	৪৭.৩	৪৮.৮	৪৯.২	৫২.৪	৫৩.৭	৫৫.৩	৫৭.৪	৫৭.৯	৬০.৭	৬২.০	৬৪.৯	৭০.২
	সূর্যালোকঘন্টা(ঘন্টা)	৫২.৫	৫৩.৫	৫৫.৫	৫৫.৫	৫৭.৫	৫৭.৫	৫৯.০	৫৭.০	৫৬.৫	৫৯.০	৬০.০	৬১.৫	৫৮.০	৫৯.৫	৫৬.৫	৫৫.০	৪৭.০	৫০.০	৪১.৫	২৯.৫
ধাপসমূহ																					
	ফুলের কুড়ি বের হওয়া	ফুলের কুড়ি দৃশ্যমান হওয়া	ফুলের প্রস্ফুটন	ফল ধারণ	ফলের বৃদ্ধি	ফল পরিপক্ব হওয়া															
পোকার জীবন চক্র																					
	ডিম	শুককীট	মুককীট	পরিণত	ডিম	শুককীট	মুককীট	পরিণত													