






কলার আবহাওয়া পঞ্জিকাঃ ঢাকা অঞ্চল (জেলাসমূহঃ ঢাকা, টাঙ্গাইল, গাজীপুর, নরসিংদি, নারায়ণগঞ্জ, মুন্সিগঞ্জ, মানিকগঞ্জ), বাংলাদেশ।

| অঞ্চলঃ ঢাকা                 | কলা  |      |      |   |      |      |      |  |      |      |      |  |      |      |      |  |      |      |      |                       |      |      |      |   | সময়কালঃ ৩৩৮-৩৪০ দিন |      |      |      |      |      |      |
|-----------------------------|--|------|------|---|------|------|------|--|------|------|------|--|------|------|------|--|------|------|------|-----------------------|------|------|------|---|----------------------|------|------|------|------|------|------|
|                             | ফেব্রুয়ারী ( মাঘ-ফাল্গুন)   |      |      | মার্চ(ফাল্গুন-চৈত্র)  |      |      |      | এপ্রিল(চৈত্র-বৈশাখ)  |      |      |      | মে ( বৈশাখ-জ্যৈষ্ঠ)  |      |      |      | জুন(জ্যৈষ্ঠ-আষাঢ়)   |      |      |      | জুলাই ( আষাঢ়-শ্রাবণ) |      |      |      | আগষ্ট (শ্রাবণ-ভাদ্র)-জানুয়ারী(পৌষ-মাঘ) |                      |      |      |      |      |      |      |
| প্রমাণসপ্তাহ (Std. week)    | ৬  | ৭    | ৮    | ৯   | ১০   | ১১   | ১২   | ১৩   | ১৪   | ১৫   | ১৬   | ১৭   | ১৮   | ১৯   | ২০   | ২১   | ২২   | ২৩   | ২৪   | ২৫                    | ২৬   | ২৭   | ২৮   | ২৯                                      | ৩০                   | ৩১   | ৩২   | ৩৩   | ৩৪   | ৩৫   | -২   |
| বৃষ্টিপাত(মি.মি.)           | ৪  | ৩    | ১২   | ৪   | ৪    | ১০   | ১৪   | ২১   | ২৫   | ২১   | ৩২   | ৪৩   | ৪৬   | ৫৬   | ৫৫   | ৭৬   | ৭০   | ৭৩   | ৮৭   | ৮১                    | ৭৮   | ৮৩   | ৭৪   | ৯১                                      | ৮২                   | ৬৭   | ৬০   | ৭৭   | ৬৩   | ৬১   | ০    |
| সর্বোচ্চ তাপমাত্রা (°সে.)   | ২৭.২   | ২৮.৩ | ২৮.৯ | ৩০.০  | ৩১.৫ | ৩২.৩ | ৩৩.৪ | ৩৩.২   | ৩৩.৯ | ৩৪.৬ | ৩৪.১ | ৩৩.৮   | ৩৩.৬ | ৩৩.৭ | ৩৩.৭ | ৩৩.২   | ৩৩.৫ | ৩৩.৪ | ৩২.৮ | ৩২.২                  | ৩২.২ | ৩২.২ | ৩২.১ | ৩২.০                                    | ৩১.৭                 | ৩২.২ | ৩২.২ | ৩১.৯ | ৩২.৩ | ৩২.৫ | ২৩.৯ |
| সর্বোচ্চ তাপমাত্রা (°সে.)   | ১৪.৩   | ১৫.৫ | ১৬.৫ | ১৭.৫  | ১৮.৬ | ১৯.৮ | ২১.৩ | ২১.৮   | ২২.৯ | ২৩.৫ | ২৩.৭ | ২৩.৬   | ২৩.৭ | ২৪.২ | ২৪.৬ | ২৪.৯   | ২৫.৪ | ২৫.৮ | ২৫.৯ | ২৬.২                  | ২৬.২ | ২৬.১ | ২৬.২ | ২৬.০                                    | ২৬.০                 | ২৬.২ | ২৬.৭ | ২৬.২ | ২৬.২ | ২৬.১ | ১২.০ |
| গড় তাপমাত্রা (°সে.)        | ২০.৭   | ২১.৯ | ২২.৭ | ২৩.৭  | ২৫.০ | ২৬.১ | ২৭.৩ | ২৭.৫   | ২৮.৪ | ২৯.০ | ২৮.৯ | ২৮.৭   | ২৮.৬ | ২৮.৯ | ২৯.২ | ২৯.০   | ২৯.৪ | ২৯.৬ | ২৯.৩ | ২৯.২                  | ২৯.২ | ২৯.১ | ২৯.১ | ২৮.৯                                    | ২৯.১                 | ২৯.২ | ২৯.৪ | ২৯.০ | ২৯.৩ | ২৯.৩ | ১৭.৯ |
| সর্বোচ্চ আপেক্ষিক আদ্রতা(%) | ৯২.১   | ৯১.৭ | ৯১.১ | ৯০.০  | ৮৯.৯ | ৮৯.২ | ৮৯.৬ | ৯০.৩   | ৯১.৩ | ৯১.৪ | ৯১.৪ | ৯১.৭   | ৯২.৩ | ৯২.৮ | ৯২.৯ | ৯৩.৫   | ৯৩.৮ | ৯৪.০ | ৯৪.৫ | ৯৪.৪                  | ৯৪.৭ | ৯৪.৭ | ৯৪.১ | ৯৪.৫                                    | ৯৪.৩                 | ৯৪.০ | ৯৪.১ | ৯৪.৪ | ৯৪.৮ | ৯৪.৪ | ৯৪.৩ |
| সর্বোচ্চ আপেক্ষিক আদ্রতা(%) | ৩৯.৪   | ৩৯.৭ | ৩৮.৯ | ৩৬.০  | ৩৫.৫ | ৩৫.৯ | ৩৮.৯ | ৪৪.৫   | ৪৫.৯ | ৪৭.১ | ৫২.০ | ৫৫.১   | ৫৬.৭ | ৫৮.৬ | ৬০.৪ | ৬৩.৫   | ৬৫.০ | ৬৬.৭ | ৬৯.৯ | ৭১.৫                  | ৭২.৯ | ৭৩.৫ | ৭৩.১ | ৭৩.৫                                    | ৭১.১                 | ৭১.০ | ৭১.৬ | ৭২.২ | ৭১.২ | ৭০.০ | ৪৮.৮ |
| গড় আপেক্ষিক আদ্রতা(%)      | ৬৫.৭   | ৬৫.৭ | ৬৫.০ | ৬৩.০  | ৬২.৭ | ৬২.৫ | ৬৪.৩ | ৬৭.৪   | ৬৮.৬ | ৬৯.২ | ৭১.৭ | ৭৩.৪   | ৭৪.৫ | ৭৫.৭ | ৭৬.৭ | ৭৮.৫   | ৭৯.৪ | ৮০.৩ | ৮২.২ | ৮৩.০                  | ৮৩.৮ | ৮৪.১ | ৮৩.৬ | ৮৪.০                                    | ৮২.৭                 | ৮২.৫ | ৮২.৮ | ৮৩.৩ | ৮৩.০ | ৮২.২ | ৭১.৬ |
| সূর্যালোকঘন্টা(ঘন্টা)       | ৫১.৫   | ৫৩.০ | ৫৪.৫ | ৫৬.০  | ৫৫.০ | ৫৮.০ | ৫৫.৫ | ৫২.৫   | ৫৩.৫ | ৫৪.০ | ৫৫.০ | ৫৪.৫   | ৫১.৫ | ৪৮.০ | ৪৮.০ | ৪২.৫   | ৪২.০ | ৩৮.৫ | ৩১.০ | ২৬.০                  | ২৬.০ | ২৭.০ | ২৭.৫ | ২৮.৫                                    | ৩২.০                 | ৩৩.৫ | ৩২.৫ | ৩১.৫ | ৩১.৫ | ৩৫.০ | ৪২.৫ |
| বাতাসের দিক(ডিগ্রী)         | ২৩৬  | ২৩৪  | ২২৮  | ২৩৪   | ২৩০  | ২২৩  | ২০৬  | ১৮৮  | ১৮১  | ১৭৫  | ১৬৭  | ১৫৬  | ১৫৯  | ১৬৪  | ১৫৬  | ১৫৫  | ১৫৭  | ১৬১  | ১৫৭  | ১৫৭                   | ১৫৮  | ১৬২  | ১৫৭  | ১৬১                                     | ১৫৯                  | ১৫৬  | ১৬৫  | ১৫৭  | ১৬৫  | ১৬৪  | ২৩৮  |
| বাতাসের গতি (কি.মি./ঘন্টা)  | ৪.৫  | ৫.০  | ৫.৩  | ৫.০   | ৫.৪  | ৫.৭  | ৬.২  | ৬.৫  | ৬.৫  | ৬.৬  | ৬.৬  | ৬.৭  | ৬.৮  | ৬.৫  | ৬.৪  | ৬.১  | ৫.৮  | ৫.৬  | ৬.৩  | ৬.৫                   | ৬.৫  | ৫.৮  | ৫.৯  | ৬.১                                     | ৫.৯                  | ৬.১  | ৫.৮  | ৫.৬  | ৫.৪  | ৫.৫  | ৪.০  |
| ধাপসমূহ                     |  |      |      |  |      |      |      |  |      |      |      |  |      |      |      |  |      |      |      |                       |      |      |      |   |                      |      |      |      |      |      |      |
|                             | চারা পর্যায়   |      |      | অঙ্গজবৃদ্ধি পর্যায়   |      |      |      | ফুলফোঁটা পর্যায়   |      |      |      | ফলধারণ পর্যায়   |      |      |      | ফলেরবৃদ্ধি পর্যায়; ফলপরিপক্বতা ও সংগ্রহ পর্যায়                                     |      |      |      |                       |      |      |      |   |                      |      |      |      |      |      |      |

| রোগের প্রাদুর্ভাবের উপযুক্ত আবহাওয়া |  |
|--------------------------------------|--|
| পানামা রোগ                           | তাপমাত্রা ২২°সে. থেকে ২৯.৫°সে. আদ্র আবহাওয়া এবং আপেক্ষিক আদ্রতা >৬৫%        |
| বানচিটপ ভাইরাস রোগ                   | তাপমাত্রা ২২°সে. থেকে ২৯°সে. আদ্র আবহাওয়া এবং আপেক্ষিক আদ্রতা >৬৫%          |
| সিগাটগা রোগ                          | তাপমাত্রা ২২°সে. থেকে ২৯.৫°সে.; আপেক্ষিক আদ্রতা >৬৫% এবং বৃষ্টিপাত ৩০ মি.মি. |
| এনথ্রাকনোস রোগ                       | তাপমাত্রা >২৫°সে. সাথে উচ্চ আদ্রতা এবং অবিরাম বৃষ্টিপাত                      |

| পোকার প্রাদুর্ভাবের উপযুক্ত আবহাওয়া |  |
|--------------------------------------|--|
| পাতা ও ফলে দাগ সৃষ্টিকারী বিটল       | তাপমাত্রা ২৯°সে. থেকে ৩০°সে., আপেক্ষিক আদ্রতা ৭২-৯০% |
| ভোমরা পোকা                           | তাপমাত্রা ২৭°সে. থেকে ৩০°সে.; আপেক্ষিক আদ্রতা ৭০-৮৫% |
| জাব পোকা                             | তাপমাত্রা ২৭°সে. থেকে ৩০°সে., আপেক্ষিক আদ্রতা ৭০-৯০% |
| থ্রিপস পোকা                          | তাপমাত্রা ২৮°সে. থেকে ৩০°সে., আপেক্ষিক আদ্রতা ৮০-৯০% |
| স্কিপার পোকা                         | তাপমাত্রা ২৭°সে. থেকে ৩০°সে., আপেক্ষিক আদ্রতা ৭০-৯০% |

| আবহাওয়া সতর্কতা    |   |
|---------------------|---|
| বৃষ্টিপাত           | >৩০ মি.মি.  |
| মেঘাচ্ছন্ন আবহাওয়া | মেঘাচ্ছন্ন আবহাওয়া   |
| আপেক্ষিক আদ্রতা     | সর্বোচ্চ আদ্রতা >৯২% ; সর্বোচ্চ আদ্রতা <৬৫%                                 |
| শিলা বৃষ্টি         | শিলা বৃষ্টি   |
| উচ্চ বাতাসের গতি    | >২০ কি.মি./ঘন্টা  |
| তাপমাত্রা           | সর্বোচ্চ তাপমাত্রা >৩৫° সেন্টিগ্রেড এবং সর্বোচ্চ তাপমাত্রা <১৫° সেন্টিগ্রেড |