






























কলার পাতা ও ফলে দাগ সৃষ্টিকারী বিটল পোকাকার আবহাওয়া পঞ্জিকাঃ রংপুর (জেলাসমূহ: রংপুর,কুড়িগ্রাম,গাইবান্ধা,নীলফামারী,লালমনিরহাট), বাংলাদেশ ।

অঞ্চলঃ রংপুর		কলা																								সময়কালঃ ৩৩৮-৩৪০ দিন						
মাস		ফেব্রুয়ারী (মাঘ-ফাল্গুন)				মার্চ(ফাল্গুন-চৈত্র)				এপ্রিল(চৈত্র-বৈশাখ)				মে (বৈশাখ-জৈষ্ঠ্য)				জুন(জৈষ্ঠ্য-আষাঢ়)				জুলাই (আষাঢ়-শ্রাবণ)				আগষ্ট (শ্রাবণ-ভাদ্র)-জানুয়ারী(পৌষ-মাঘ)						
আবহাওয়া সতর্কতা	সর্বোচ্চ তাপমাত্রা (°সে)	>৩০°সে																														
	সর্বোচ্চ আপেক্ষিক আর্দ্রতা(%)	>৯০%																														
	সর্বোচ্চ আপেক্ষিক আর্দ্রতা(%)	> ৪৫%																														
	বৃষ্টিপাত(মি.মি.)	> ৩০ মি.মি																														
	প্রমাণসপ্তাহ (Std. week)	৬	৭	৮	৯	১০	১১	১২	১৩	১৪	১৫	১৬	১৭	১৮	১৯	২০	২১	২২	২৩	২৪	২৫	২৬	২৭	২৮	২৯	৩০	৩১	৩২	৩৩	৩৪	৩৫	-২
বৃষ্টিপাত(মি.মি.)	২	৪	২	৩	১	৩	৬	১৯	১১	২০	২৯	৩২	৫০	৪০	৬৫	৬২	৮৭	১০৭	৯১	১১০	৯১	১০৬	১১৬	৮৩	৯২	৬৩	৬৮	১০৬	৮৫	৮০	৩	
সর্বোচ্চ তাপমাত্রা (°সে.)	২৫.৯	২৬.৭	২৭.৫	২৮.৫	২৯.৯	৩০.৮	৩১.৬	৩১.৪	৩২.১	৩২.৫	৩২.৩	৩২.০	৩১.৯	৩২.৫	৩২.৭	৩২.২	৩২.৮	৩২.৭	৩২.৪	৩২.০	৩২.২	৩২.৩	৩১.৯	৩২.২	৩২.৪	৩৩.১	৩২.৮	৩২.২	৩২.৩	৩২.৩	২২.৪	
সর্বোচ্চ আপেক্ষিক আর্দ্রতা(%)	৯৪.৩	৯৩.৭	৯২.৯	৯১.৪	৮৯.৮	৮৮.৭	৮৮.১	৮৭.৭	৮৮.৫	৮৮.৪	৮৯.৯	৯০.৯	৯২.৫	৯২.২	৯২.৯	৯২.৮	৯৩.৩	৯৩.৯	৯৪.২	৯৪.৯	৯৪.৭	৯৫.০	৯৪.৮	৯৪.৫	৯৪.৫	৯৪.১	৯৪.৪	৯৫.০	৯৫.১	৯৫.০	৯৬.০	
সর্বোচ্চ আপেক্ষিক আর্দ্রতা(%)	৪৮.০	৪৭.১	৪৫.৩	৪২.৮	৩৯.৬	৪০.৮	৪২.৫	৪৮.৮	৪৯.৭	৫০.৭	৫৬.৭	৫৯.০	৬২.০	৬২.০	৬২.৯	৬৫.৮	৬৬.৭	৬৯.০	৭০.৭	৭৩.৭	৭৩.৬	৭৩.৮	৭৪.৬	৭৩.৩	৭১.৯	৬৯.৯	৭০.৯	৭৩.১	৭৩.২	৭২.৪	৫৭.৮	
সূর্যালোকঘণ্টা(ঘণ্টা)	৬.৬	৭.৫	৭.২	৭.৭	৭.৮	৮.২	৮.৭	৮.৭	৮.৩	৮.৪	৮.৩	৮.৬	৭.৮	৭.৭	৭.৯	৬.৮	৭.৪	৬.৯	৭.৪	৭.১	৭.১	৬.৮	৬.৮	৭.৮	৬.৮	৭.৩	৬.৮	৭.১	৬.৬	৬.৬	৫.৭	
সাপ্তাহিক আবহাওয়া	প্রমাণসপ্তাহ (Std. week)	৬	৭	৮	৯	১০	১১	১২	১৩	১৪	১৫	১৬	১৭	১৮	১৯	২০	২১	২২	২৩	২৪	২৫	২৬	২৭	২৮	২৯	৩০	৩১	৩২	৩৩	৩৪	৩৫	-২
	বৃষ্টিপাত(মি.মি.)	২	৪	২	৩	১	৩	৬	১৯	১১	২০	২৯	৩২	৫০	৪০	৬৫	৬২	৮৭	১০৭	৯১	১১০	৯১	১০৬	১১৬	৮৩	৯২	৬৩	৬৮	১০৬	৮৫	৮০	৩
	সর্বোচ্চ তাপমাত্রা (°সে.)	২৫.৯	২৬.৭	২৭.৫	২৮.৫	২৯.৯	৩০.৮	৩১.৬	৩১.৪	৩২.১	৩২.৫	৩২.৩	৩২.০	৩১.৯	৩২.৫	৩২.৭	৩২.২	৩২.৮	৩২.৭	৩২.৪	৩২.০	৩২.২	৩২.৩	৩১.৯	৩২.২	৩২.৪	৩৩.১	৩২.৮	৩২.২	৩২.৩	৩২.৩	২২.৪
	সর্বোচ্চ আপেক্ষিক আর্দ্রতা(%)	৯৪.৩	৯৩.৭	৯২.৯	৯১.৪	৮৯.৮	৮৮.৭	৮৮.১	৮৭.৭	৮৮.৫	৮৮.৪	৮৯.৯	৯০.৯	৯২.৫	৯২.২	৯২.৯	৯২.৮	৯৩.৩	৯৩.৯	৯৪.২	৯৪.৯	৯৪.৭	৯৫.০	৯৪.৮	৯৪.৫	৯৪.৫	৯৪.১	৯৪.৪	৯৫.০	৯৫.১	৯৫.০	৯৬.০
	সর্বোচ্চ আপেক্ষিক আর্দ্রতা(%)	৪৮.০	৪৭.১	৪৫.৩	৪২.৮	৩৯.৬	৪০.৮	৪২.৫	৪৮.৮	৪৯.৭	৫০.৭	৫৬.৭	৫৯.০	৬২.০	৬২.০	৬২.৯	৬৫.৮	৬৬.৭	৬৯.০	৭০.৭	৭৩.৭	৭৩.৬	৭৩.৮	৭৪.৬	৭৩.৩	৭১.৯	৬৯.৯	৭০.৯	৭৩.১	৭৩.২	৭২.৪	৫৭.৮
সূর্যালোকঘণ্টা(ঘণ্টা)	৬.৬	৭.৫	৭.২	৭.৭	৭.৮	৮.২	৮.৭	৮.৭	৮.৩	৮.৪	৮.৩	৮.৬	৭.৮	৭.৭	৭.৯	৬.৮	৭.৪	৬.৯	৭.৪	৭.১	৭.১	৬.৮	৬.৮	৭.৮	৬.৮	৭.৩	৬.৮	৭.১	৬.৬	৬.৬	৫.৭	
ধাপসমূহ	চারার পর্যায়																															
	অঙ্গজবৃদ্ধি পর্যায়																															
	ফুলফোঁটা পর্যায়																															
	ফলধারণ পর্যায়																															
	ফলেরবৃদ্ধি পর্যায়; ফলপরিপক্বতা ও সংগ্রহ পর্যায়																															
পোকাকার জীবন চক্র	ডিম																															
	শুককীট																															
	মুককীট																															
	পরিণত																															
	ডিম																															
শুককীট																																
মুককীট																																
পরিণত																																
ডিম																																
শুককীট																																
মুককীট																																
পরিণত																																