







আমের এনথ্রাক্সনোস রোগের আবহাওয়া পঞ্চিকোঃ দিনাজপুর (জেলাসমূহঃ দিনাজপুর, ঠাকুরগাঁও, পঞ্চগড়), বাংলাদেশ ।

অঞ্চলঃ দিনাজপুর	আম																				সময়কালঃ ১৬০-১৬৫দিন				
	মাস	জানুয়ারী(পৌষ-মাঘ)	ফেব্রুয়ারী (মাঘ-ফাল্গুন)	মার্চ(ফাল্গুন-চৈত্র)	এপ্রিল(চৈত্র-বৈশাখ)	মে (বৈশাখ-জ্যৈষ্ঠ)	জুন(জ্যৈষ্ঠ-আষাঢ়)	জুলাই(আষাঢ়-শ্রাবণ)																	
আবহাওয়া সতর্কতা	সর্বোচ্চ তাপমাত্রা (° সে)	< ৩২° সে (১৭তম সপ্তাহ)																							
	সর্বোনিম্ন তাপমাত্রা (°সে)	> ২০° সে (১৭তম সপ্তাহ)																							
	সর্বোচ্চ আপেক্ষিক আদ্রতা(%)	> ৯৫% (১৭তম সপ্তাহ)																							
	সর্বোনিম্ন আপেক্ষিক আদ্রতা(%)	< ৬২% (১৭তম সপ্তাহ)																							
	বৃষ্টিপাত(মি.মি.)	> ৩০ মি.মি.																							
	সাপ্তাহিক ষাভাবিক আবহাওয়া	প্রমাণসপ্তাহ (Std. week)	২	৩	৪	৫	৬	৭	৮	৯	১০	১১	১২	১৩	১৪	১৫	১৬	১৭	১৮	১৯	২০	২১	২২	২৩	২৪
বৃষ্টিপাত(মি.মি.)		২.০	৩.০	২.০	১.০	২.০	৩.০	১.০	১.০	১.০	৪.০	২.০	৭.০	৮.০	৮.০	২৫.০	২৩.০	৩১.০	৩৬.০	৫৭.০	৫৫.০	৭৩.০	৫৭.০	৭৭.০	১১১.০
সর্বোচ্চ তাপমাত্রা (°সে.)		২২.৪	২৩.০	২৩.৭	২৫.০	২৫.৯	২৬.৭	২৭.৭	২৮.৬	৩০.১	৩১.১	৩২.০	৩২.১	৩৩.০	৩৩.৪	৩৩.০	৩২.৪	৩২.৩	৩২.৯	৩৩.০	৩৩.০	৩৩.৪	৩৩.৩	৩৩.০	৩২.৩
সর্বোনিম্ন তাপমাত্রা (°সে.)		১০.৩	১০.০	১০.৬	১১.১	১২.১	১৩.৬	১৪.১	১৫.০	১৬.১	১৭.১	১৮.৬	১৯.৭	২০.৪	২১.১	২২.০	২২.০	২২.৩	২২.৯	২৩.৬	২৪.০	২৪.৪	২৫.০	২৫.১	২৫.৬
সর্বোচ্চ আপেক্ষিক আদ্রতা(%)		৯৬.৩	৯৬.৪	৯৫.৯	৯৪.৭	৯৪.০	৯৩.৪	৯২.০	৯০.৬	৮৮.৯	৮৭.৬	৮৬.০	৮৭.১	৮৬.৬	৮৭.৪	৮৯.৪	৯১.১	৯২.৩	৯২.০	৯২.১	৯২.৪	৯২.৭	৯৩.৪	৯৩.৯	৯৪.৭
সর্বোনিম্ন আপেক্ষিক আদ্রতা(%)		৫৩.৭	৫২.৪	৫০.৪	৪৭.৭	৪৩.১	৪২.৪	৪০.৯	৩৮.৪	৩৫.৩	৩৫.১	৩৬.৪	৪৩.৩	৪০.৯	৪৩.৪	৫০.৯	৫৩.৭	৫৭.৬	৫৭.৩	৫৯.৩	৬২.৪	৬২.৩	৬৫.৪	৬৭.৭	৭১.৪
সূর্যালোকঘন্টা(ঘন্টা)		৩৪.০	৩৭.০	৪১.০	৪৪.০	৪৬.০	৫২.০	৫৪.০	৫৭.০	৫৯.০	৫৯.০	৫৫.০	৪৯.০	৫২.০	৫৫.০	৪৯.০	৫০.০	৪৯.০	৫১.০	৪৮.০	৪৪.০	৪২.০	৪০.০	৩৫.০	২৭.০
ধাপসমূহ																									
	শীর্ষকুড়ির ক্ষীতি	মঞ্জরীর প্রসারণ	মঞ্জরীর বর্ধন ও ফুল আসা	মটরদানা পর্যায়	ফল বৃদ্ধি পর্যায়	ফল পরিপক্ব ও সংগ্রহ পর্যায়																			

