







রবি বেগুনের আবহাওয়া পঞ্জিকাঃ ঢাকা অঞ্চল (জেলা সমূহঃ ঢাকা, নারায়ণগঞ্জ, গাজীপুর, কিশোরগঞ্জ, নরসিংদী, মুন্সিগঞ্জ, মানিকগঞ্জ, টাঙ্গাইল)

অঞ্চলঃ ঢাকা	বেগুনঃ রবি মৌসুম,													জীবন কালঃ ১৯০-২১০ দিন																
	অক্টোবর (কার্তিক)				নভেম্বর(কার্তিক-অগ্রঃ)				ডিসেম্বর (অগ্রহায়ণ-পৌষ)					জানুয়ারি(পৌষ-মাঘ)				ফেব্রুয়ারি (মাঘ-ফাল্গুন)				মার্চ (ফাল্গুন-চৈত্র)				এপ্রিল (চৈত্র-বৈশাখ)				
মাস	৪০	৪১	৪২	৪৩	৪৪	৪৫	৪৬	৪৭	৪৮	৪৯	৫০	৫১	৫২	০১	০২	০৩	০৪	০৫	০৬	০৭	০৮	০৯	১০	১১	১২	১৩	১৪	১৫	১৬	১৭
প্রধান সপ্তাহ	৪৭.০	৪২.০	৪০.৫	২৬.০	১২.৫	১০.০	৬.০	১.৫	৪.৫	১.৫	৪.৫	১.০	৩.৫	১.০	০.০	০.০	০.৫	৩.৫	৩.৫	২.৫	১২.০	৩.৫	৪.০	৯.৫	১৩.৫	২০.৫	২৫.০	২১.০	৩১.৫	৪২.৫
সর্বোচ্চ তাপমাত্রা (°সেঃ)	৩২.৫	৩২.৩	৩২.০	৩১.৫	৩০.৯	৩০.৬	২৯.৮	২৯.০	২৮.৩	২৭.৬	২৬.২	২৫.৫	২৪.৮	২৪.০	২৩.৯	২৪.৫	২৫.০	২৬.২	২৭.২	২৮.৩	২৮.৯	৩০.০	৩১.৫	৩২.৩	৩৩.৫	৩৩.৯	৩৩.৯	৩৪.৬	৩৪.১	৩৩.৮
সর্বনিম্ন তাপমাত্রা (°সেঃ)	২৫.৩	২৪.৮	২৩.৮	২২.৩	২১.৫	২০.৫	১৮.৭	১৭.৭	১৬.১	১৫.৫	১৪.৭	১৩.৫	১২.৯	১২.৪	১২.০	১২.০	১২.১	১৩.৬	১৪.৩	১৫.৫	১৬.৫	১৭.৫	১৮.৬	১৯.৮	২১.৮	২২.৯	২৩.৫	২৩.৭	২৩.৬	
গড় তাপমাত্রা (°সেঃ)	২৮.৯	২৮.৫	২৭.৯	২৬.৯	২৬.২	২৫.৫	২৪.৩	২৩.৩	২২.২	২১.৫	২০.৫	১৯.৫	১৮.৮	১৮.২	১৭.৯	১৮.৩	১৮.৬	১৯.৯	২০.৭	২১.৯	২২.৭	২৩.৭	২৫.০	২৬.১	২৬.১	২৭.৫	২৮.৪	২৯.০	২৮.৯	
সর্বোচ্চ আপেক্ষিক আদ্রতা (%)	৯৫.৪	৯৫.৪	৯৫.০	৯৪.৮	৯৪.৫	৯৫.০	৯৪.৭	৯৪.৬	৯৪.৩	৯৪.৮	৯৫.৩	৯৫.১	৯৫.০	৯৪.৬	৯৪.৩	৯৩.৮	৯৩.৪	৯২.৪	৯২.১	৯১.৭	৯১.১	৯০.০	৮৯.৯	৮৯.২	৮৯.৬	৯০.৩	৯১.৩	৯১.৪	৯১.৭	
সর্বনিম্ন আপেক্ষিক আদ্রতা (%)	৬৫.৭	৬৩.০	৬০.২	৫৫.৫	৫৪.৬	৫১.৫	৪৯.৩	৪৭.৫	৪৬.৩	৪৭.৬	৪৯.৪	৪৯.৮	৪৯.১	৫০.৩	৪৮.৮	৪৬.২	৪৩.৩	৪২.৩	৩৯.৪	৩৯.৭	৩৮.৯	৩৬.০	৩৫.৫	৩৫.৯	৩৮.৯	৪৪.৫	৪৫.৯	৪৭.১	৫২.০	
গড় আপেক্ষিক আদ্রতা (%)	৮০.৬	৭৯.২	৭৭.৬	৭৫.২	৭৪.৬	৭৩.২	৭১.০	৭০.৩	৭১.২	৭২.৩	৭২.৫	৭২.৫	৭২.৫	৭২.৪	৭১.৬	৭০.০	৬৮.৩	৬৭.৩	৬৫.৭	৬৫.৭	৬৫.০	৬৩.০	৬২.৭	৬২.৫	৬৪.৩	৬৭.৪	৬৮.৬	৬৯.২	৭১.৭	
সূর্যালোক ঘণ্টা (ঘণ্টা)	৪০.০	৪৪.০	৪৭.৫	৫৪.০	৫৪.৫	৫১.৫	৫১.৫	৫২.০	৫১.৫	৫১.৫	৫১.৫	৫১.৫	৫১.৫	৫১.৫	৫১.৫	৫১.৫	৫১.৫	৫১.৫	৫১.৫	৫১.৫	৫১.৫	৫১.৫	৫১.৫	৫১.৫	৫১.৫	৫১.৫	৫১.৫	৫১.৫	৫১.৫	
বাতাসের দিক (ডিগ্রী)	১৯৪	১৯৮	১৯২	১৯০	১৯০	১৮৯	১৯৯	২১২	২১১	২১৯	২২৪	২২৫	২৩৩	২৩৮	২৩৮	২৩২	২৪২	২৪১	২৩৬	২৩৪	২২৮	২৩৪	২৩০	২২৩	২০৬	১৮৮	১৮১	১৭৫	১৬৭	
বাতাসের গতি (কিমি/ঘণ্টা)	৪.০	৩.৯	৪.১	৩.৮	৩.৭	৩.৭	৩.৭	৩.৭	৩.৬	৩.৭	৩.৭	৩.৭	৩.৭	৪.১	৪.০	৪.১	৪.৩	৪.৩	৪.৫	৫.০	৫.৩	৫.০	৫.৪	৫.৭	৬.২	৬.৫	৬.৬	৬.৬	৬.৭	
																														
ধাপ সমূহ	অঙ্কুরোদগম ও চারা রোপণ				অঙ্গজ বৃদ্ধি								ফুল আসা				ফল আসা				ফসল উত্তোলন									
অনুকূল আবহাওয়া																														
তাপমাত্রা	১৫ -২০° সে.				২০-৩০° সে.								২০-৩২° সে.				২০-৩২° সে.				২৪-৩২° সে.									
আপেক্ষিক আদ্রতা														৫০-৭৫%																
মাটির তাপমাত্রা														২২-২৫° সে.																
সূর্যালোক ঘণ্টা														৬-৮ ঘণ্টা.																
রোগবাহাইয়ের প্রাদুর্ভাবের উপযুক্ত আবহাওয়াঃ																														
ডগা ও ফল ছিদ্রকারী পোকা														তাপমাত্রা:২৪-৩০° সে, আপেক্ষিক আদ্রতা:৫৫-৭৫%																
পাতার হপার পোকা/জেসিড/ত্রিপস														তাপমাত্রা:২২-৩০° সে, আপেক্ষিক আদ্রতা: ৬০-৬৫%																
ইপিল্যাকনা বিটল														তাপমাত্রা:২৫-৩০° সে, আপেক্ষিক আদ্রতা: ৫৫-৬৫%																
লাল মাকড়														তাপমাত্রা:১৫-২৬° সে, আপেক্ষিক আদ্রতা : ৬০-৭০%																
সাদা মাছি														তাপমাত্রা:২২-৩২° সে, আপেক্ষিক আদ্রতা: ৫৫-৭৫%																
চলে পড়া রোগ														তাপমাত্রা:২৫-৩০° সে, আপেক্ষিক আদ্রতা: ৫০-৮০%																
গোড়া পচা রোগ														তাপমাত্রা:২৪-৩০° সে, আপেক্ষিক আদ্রতা: ৭০-৮০%																
ফল পচা রোগ														তাপমাত্রা:২৮-৩২° সে, আপেক্ষিক আদ্রতা: ৫৫-৭৫%																
আবহাওয়া সতর্কবার্তা																														
বৃষ্টিপাত (মিমি.)	৪০ মিমি. এর বেশী বৃষ্টিপাত (জলাবদ্ধতা সৃষ্টি হয় এমন অবস্থা হয়।)													১০-১৫ মিমি.																
মেঘাচ্ছন্ন আবহাওয়া														মেঘাচ্ছন্ন অবস্থা																
খরা														গুরু আবহাওয়ায় মাটির আর্দ্রতার পরিমাণ বেশী পরিমাণে কমে যাওয়া																
ভেজা থাকার সময় কাল	৩ থেকে ৫ দিন মাটিতে পানি জমি থাকলে																													
শিলাবৃষ্টি														আগাম ও মৌসুমের শেষে বৃষ্টিপাত এর সাথে শিলাবৃষ্টি																
প্রবল বাতাস														৪০ কিমি / ঘণ্টা.বা তার বেশী																
তাপমাত্রা (°সে.)														৩২.৫-৩৫.৫° সে																

খরিপ বেগুন আবহাওয়া পঞ্জিকাঃ ঢাকা অঞ্চল (জেলা সমূহঃ ঢাকা, নারায়ণগঞ্জ, গাজীপুর, কিশোরগঞ্জ, নরসিংদী, মুন্সিগঞ্জ, মানিকগঞ্জ, টাঙ্গাইল)

অঞ্চলঃ ঢাকা	বেগুনঃ খরিপ মৌসুম,											জীবন কালঃ ১৮০-২১০ দিন																				
	মার্চ (চৈত্র)			এপ্রিল (চৈত্র-বৈশাখ)				মে (বৈশাখ-জ্যৈষ্ঠ)				জুন (জ্যৈষ্ঠ-আষাঢ়)				জুলাই (আষাঢ়-শ্রাবণ)				আগস্ট (শ্রাবণ-ভাদ্র)				সেপ্টেম্বর (ভাদ্র-আশ্বিন)								
প্রমাত্র সপ্তাহ	১১	১২	১৩	১৪	১৫	১৬	১৭	১৮	১৯	২০	২১	২২	২৩	২৪	২৫	২৬	২৭	২৮	২৯	৩০	৩১	৩২	৩৩	৩৪	৩৫	৩৬	৩৭	৩৮	৩৯			
বৃষ্টিপাত (মিমি)	৯.৫	১৩.৫	২০.৫	২৫.০	২১.০	৩১.৫	৪২.৫	৪৬.০	৫৫.৫	৫৫.৫	৭৫.৫	৭০.০	৭২.৫	৮৬.৫	৮১.০	৭৭.৫	৮২.৫	৭৩.৫	৯১.০	৮১.৫	৬৭.০	৫৯.৫	৭৭.০	৬২.৫	৬০.৫	৬০.৫	৬৮.৫	৭০.০	৬৯.০			
সর্বোচ্চ তাপমাত্রা (°সেঃ)	৩২.৩	৩৩.৪	৩৩.২	৩৩.৯	২৪.৬	৩৪.১	৩৩.৮	৩৩.৬	৩৩.৭	৩৩.৭	৩৩.২	৩৩.৫	৩৩.৪	৩২.৮	৩২.২	৩২.২	৩২.১	৩২.০	৩১.৭	৩২.২	৩২.২	৩২.২	৩১.৯	৩২.৩	৩২.৫	৩২.৩	৩২.২	৩২.৩	৩২.৩			
সর্বনিম্ন তাপমাত্রা (°সেঃ)	১৯.৮	১৯.৮	২১.৮	২২.৯	২৩.৫	২৩.৭	২৩.৬	২৩.৭	২৪.২	২৪.৬	২৪.৮	২৫.৪	২৫.৮	২৫.৯	২৬.২	২৬.২	২৬.১	২৬.২	২৬.০	২৬.২	২৬.২	২৬.৭	২৬.২	২৬.২	২৬.১	২৬.০	২৬.০	২৬.০	২৫.৭			
গড় তাপমাত্রা (°সেঃ)	২৬.১	২৬.১	২৭.৫	২৮.৪	২৯.০	২৮.৭	২৮.৬	২৮.৬	২৮.৯	২৯.২	২৯.০	২৯.৪	২৯.৬	২৯.৩	২৯.২	২৯.২	২৯.১	২৯.১	২৯.৯	২৯.১	২৯.২	২৯.৯	২৯.০	২৯.৩	২৯.৩	২৯.২	২৯.১	২৯.১	২৯.০			
সর্বোচ্চ আপেক্ষিক আদ্রতা (%)	৮৯.২	৮৯.৬	৯০.৩	৯১.৩	৯১.৪	৯১.৪	৯১.৭	৯২.৩	৯২.৮	৯২.৯	৯৩.৫	৯৩.৮	৯৪.০	৯৪.৫	৯৪.৪	৯৪.৭	৯৪.৭	৯৪.১	৯৪.৫	৯৪.৩	৯৪.০	৯৪.১	৯৪.৪	৯৪.৮	৯৪.৪	৯৪.৮	৯৫.২	৯৫.০	৯৫.৫			
সর্বনিম্ন আপেক্ষিক আদ্রতা (%)	৩৫.৯	৩৮.৯	৪৪.৫	৪৫.৯	৪৭.১	৫২.০	৫৫.১	৫৬.৭	৫৬.৮	৬০.৪	৬০.৫	৬৫.০	৬৬.৭	৬৯.৯	৭১.৫	৭২.৯	৭৩.৫	৭৩.১	৭৩.৫	৭১.১	৭১.০	৭১.৬	৭২.২	৭১.২	৭০.০	৭০.২	৬৯.৪	৬৯.৭	৬৮.০			
গড় আপেক্ষিক আদ্রতা (%)	৬২.৫	৬৪.৩	৬৭.৪	৬৮.৬	৬৯.২	৭১.৭	৭৩.৪	৭৪.৫	৭৫.৭	৭৬.৭	৭৮.৫	৭৯.৪	৮০.৩	৮২.২	৮৩.০	৮৩.৮	৮৪.১	৮৩.৬	৮৪.০	৮২.৭	৮২.৫	৮২.৮	৮৩.৩	৮৩.০	৮২.২	৮২.৫	৮২.৩	৮২.৩	৮১.৮			
সূর্যালোক ঘণ্টা (ঘন্টা)	৫৮.০	৫৫.৫	৫২.৫	৫৩.৫	৫৪.০	৫৫.৫	৫৪.৫	৫১.৫	৪৮.০	৪৮.০	৪২.৫	৪২.০	৩৮.৫	৩১.০	২৬.০	২৬.০	২৭.০	২৭.৫	২৮.৫	৩২.০	৩৩.৫	৩২.৫	৩১.৫	৩১.৫	৩৫.০	৩৩.৫	৩২.০	৩২.০	৩৪.০			
বাতাসের দিক (ডিগ্রী)	২২৩	২০৬	১৮৮	১৮১	১৭৫	১৬৭	১৫৬	১৫৯	১৬৪	১৬৪	১৫৫	১৫৭	১৬১	১৫৭	১৫৭	১৫৮	১৬২	১৫৭	১৬১	১৫৮	১৫৬	১৫৭	১৬৫	১৬৪	১৬৩	১৬৭	১৬৬	১৬৫				
বাতাসের গতি (কিমি/ঘন্টা)	৫.৭	৬.২	৬.৫	৬.৫	৬.৬	৬.৬	৬.৭	৬.৮	৬.৫	৬.৪	৬.১	৫.৮	৫.৬	৬.৩	৬.৫	৬.৫	৫.৮	৫.৯	৬.১	৫.৯	৬.১	৫.৮	৫.৬	৫.৮	৫.৫	৫.৫	৫.৩	৪.৩	৪.৬			
																																
ধাপ সমূহ	অক্লোরোডগম ও চারা রোপণ			অঙ্গজ বৃদ্ধি				ফুল আসা				ফল আসা				ফসল উত্তোলন																
অনুকূল আবহাওয়া																																
তাপমাত্রা	২০-২২° সে.			২২-৩২° সে.				২৪-৩২° সে.				২৪-৩২° সে.				২৪-৩২° সে.																
আপেক্ষিক আদ্রতা								৬০-৭৫%																								
মাটির তাপমাত্রা								২২-২৭° সে																								
সূর্যালোক ঘণ্টা								৮-১০ ঘন্টা.																								
রোগবাহাইয়ের প্রাদুর্ভাবের উপযুক্ত আবহাওয়াঃ																																
ডগা ও ফল ছিদ্রকারী পোকা	তাপমাত্রা : ২৪-৩২° সে, আপেক্ষিক আদ্রতা: ৫৫-৭৫%																															
পাতার হপার পোকা/জেসিড /ব্রিগস	তাপমাত্রা:২২-৩০°সে, আপেক্ষিক আদ্রতা: ৬০-৬৫%																															
ইপিল্যাকনা বিটল	তাপমাত্রা:২৫-৩০° সে, আপেক্ষিক আদ্রতা: ৫৫-৬৫%																															
লাল মাকড়	তাপমাত্রা:১৫-২৬° সে, আপেক্ষিক আদ্রতা : ৬০-৭০%																															
সাদা মাছি	তাপমাত্রা:২২-৩২° সে, আপেক্ষিক আদ্রতা: ৫৫-৭৫%																															
ঢলে পড়া রোগ	তাপমাত্রা:২৫-৩০° সে, আপেক্ষিক আদ্রতা: ৫০-৮০%																															
গোড়া পচা রোগ	তাপমাত্রা:২৪-৩০° সে, আপেক্ষিক আদ্রতা: ৭০-৮০%																															
ফল পচা রোগ	তাপমাত্রা:২৮-৩২° সে, আপেক্ষিক আদ্রতা: ৫৫-৭৫%																															
আবহাওয়া সতর্কবার্তা																																
বৃষ্টিপাত (মিমি.)	১৫-২০ মিমি.											৪০ মিমি.																				
মেঘাচ্ছন্ন আবহাওয়া	মেঘাচ্ছন্ন অবস্থা																															
খরা	অতিমাত্রায় শুষ্ক আবহাওয়ায় খরা																															
ভেজা থাকার সময় কাল	৩ থেকে ৫ দিন মাটিতে পানি জমি থাকলে																															
শিলাবৃষ্টি	আগাম ও মৌসুমের শেষে বৃষ্টিপাত এর সাথে শিলাবৃষ্টি																															
প্রবল বাতাস	৪০ কিমি / ঘন্টা বা তার বেশী																															
তাপমাত্রা (°সে.)	৩৬.৫-৩৮.৫° সে																															