





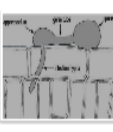






রবি মৌসুমে উৎপাদিত পেঁয়াজ ফসলের পোকাকার আবহাওয়া পঞ্জিকা (বেসাল বালু পচা রোগ): চট্টগ্রাম অঞ্চল (জেলা: চট্টগ্রাম, লক্ষ্মীপুর, কক্সবাজার, নোয়াখালী ও ফেনী), বাংলাদেশ

অঞ্চল : চট্টগ্রাম		রবি মৌসুমের পেঁয়াজঃ (বেসাল বালু পচা রোগ)											সময়কাল : ১০০-১২০ দিন					
আবহাওয়া সর্ভকতা	মাস	ডিসেম্বর			জানুয়ারি				ফেব্রুয়ারি				মার্চ					
	সর্বোচ্চ তাপমাত্রা (°সেঃ)	বায়ুমণ্ডলীয় তাপমাত্রাঃ ৩২°সেঃ; মাটির তাপমাত্রাঃ ২৮°সেঃ একই সাথে উচ্চ মাটির আদ্রতা																
	সর্বনিম্ন তাপমাত্রা (°সেঃ)	বায়ুমণ্ডলীয় তাপমাত্রাঃ ২৫°সেঃ ; মাটির তাপমাত্রাঃ ২৫°সেঃ একই সাথে উচ্চ মাটির আদ্রতা																
	সর্বোচ্চ আপেক্ষিক আদ্রতা (%)	৭০% এর উপরে																
	সর্বনিম্ন আপেক্ষিক আদ্রতা (%)	৫০%																
	বৃষ্টিপাত (মিমি)	শুষ্ক আবহাওয়া																
সাপ্তাহিক ষাভাষিক আবহাওয়া	প্রধানসপ্তাহ	৪৯	৫০	৫১	৫২	১	২	৩	৪	৫	৬	৭	৮	৯	১০	১১	১২	১৩
	বৃষ্টিপাত (মিমি)	১.০	৪.০	২.৩	২.০	০.৩	০.৭	০.৭	১.৩	২.০	১.৩	২.৩	৮.৩	৪.৭	৫.৩	৬.৩	১৩.৩	২১.৩
	সর্বোচ্চ তাপমাত্রা (°সেঃ)	২৮.৬	২৭.৮	২৬.৯	২৬.৬	২৬.৫	২৬.১	২৬.৬	২৬.৯	২৭.৭	২৮.৭	২৯.৩	২৯.৮	৩০.৬	৩১.২	৩২.০	৩২.০	৩১.৮
	সর্বনিম্ন তাপমাত্রা (°সেঃ)	১৭.০	১৬.৩	১৫.৩	১৪.৯	১৪.১	১৩.৯	১৪.১	১৪.১	১৪.৯	১৫.৮	১৬.৯	১৭.৬	১৮.৮	১৯.৮	২০.৭	২১.৮	২২.৭
	সর্বোচ্চ আপেক্ষিক আদ্রতা (%)	৯৪.৪	৯৪.২	৯৪.৪	৯৪.১	৯৩.৮	৯৩.১	৯২.৯	৯১.৬	৯১.০	৯০.৬	৯০.৪	৯১.০	৯০.৮	৯১.১	৯১.৩	৯৩.০	৯৩.০
	সর্বনিম্ন আপেক্ষিক আদ্রতা (%)	৪৯.৫	৫০.০	৫০.৩	৪৯.১	৪৮.২	৪৭.১	৪৪.৯	৪২.৩	৪৩.৬	৪১.২	৪৩.৩	৪৩.৯	৪৪.৮	৪৬.৬	৪৭.৪	৫৪.০	৫৮.২
	সূর্যালোক ঘণ্টা (ঘণ্টা)	৫৪.৮	৫২.৮	৫০.৮	৫১.৩	৫৩.৩	৫০.৮	৫৩.৮	৫৬.৫	৫৬.৩	৫৭.৮	৫৭.৫	৫৮.৫	৬০.৩	৫৯.৩	৫৬.৮	৫৭.০	৫২.৮
ধাপ সমূহ																		
		অঙ্কুরোদগম এবং চারা রোপণ				উজ্জ্বল বৃদ্ধি				বালু গঠন				ফসল কাটা				
পোকাকার জীবন চক্র									রোগ সংক্রমণ হওয়ার পর রোগ চক্র ফসল সংগ্রহ পর্যন্ত চলমান থাকে									
		স্পোর অবতরণ	স্পোর অঙ্কুরোদগম	অনুপ্রবেশ	রোগের বিস্তার													