





আনারসের আবহাওয়া পঞ্জিকাঃ ঢাকা অঞ্চল (জেলাসমূহ: টাঙ্গাইল, গাজীপুর, নরসিংদি,), বাংলাদেশ।

অঞ্চলঃ ঢাকা	আনারস																								সময়কালঃ ২৫২-২৫৫ দিন									
	ডিসেম্বর (অগ্রহণ-পৌষ)				জানুয়ারী(পৌষ-মাঘ)				ফেব্রুয়ারী ( মাঘ-ফাল্গুন)				মার্চ(ফাল্গুন-চৈত্র)				এপ্রিল(চৈত্র-বৈশাখ)				মে ( বৈশাখ-জ্যৈষ্ঠ)- জুন(জ্যৈষ্ঠ-আষাঢ়)				জুলাই(আষাঢ়-শ্রাবণ) - আগষ্ট( শ্রাবণ-ভাদ্র)									
মাস	১	২	৩	৪	৫	৬	৭	৮	৯	১০	১১	১২	১৩	১৪	১৫	১৬	১৭	১৮	১৯	২০	২১	২২	২৩	২৪	২৫	২৬	২৭	২৮	২৯	৩০				
প্রমাণসপ্তাহ (Std. week)	৪৯	৫০	৫১	৫২	১	২	৩	৪	৫	৬	৭	৮	৯	১০	১১	১২	১৩	১৪	১৫	১৬	১৭	১৮	১৯	২০	২১	২২	২৩	২৪	২৫	২৬	২৭	২৮	২৯	৩০
বৃষ্টিপাত(মি.মি.)	২	৫	১	৪	১	০	০	১	৪	৪	৩	১২	৪	৪	১০	১৪	২১	২৫	২১	৩২	৪৩	৪৬	৫৬	৫৫	৮১	৭৮	৮৩	৭৪	৬৭	৬০	৬১	৬০		
সর্বোচ্চ তাপমাত্রা (°সে.)	২৭.৬	২৬.২	২৫.৫	২৪.৮	২৪.০	২৩.৯	২৪.৫	২৫.০	২৬.২	২৭.২	২৮.৩	২৮.৯	৩০.০	৩১.৫	৩২.৩	৩৩.৪	৩৩.২	৩৩.৯	৩৪.৬	৩৪.১	৩৩.৮	৩৩.৬	৩৩.৭	৩৩.৭	৩২.২	৩২.২	৩২.১	৩২.০	৩২.২	৩২.২	৩২.২	৩২.২		
সর্বোনিম্ন তাপমাত্রা (°সে.)	১৫.৫	১৪.৭	১৩.৫	১২.৯	১২.৪	১২.০	১২.০	১২.১	১৩.৬	১৪.৩	১৫.৫	১৬.৫	১৭.৫	১৮.৬	১৯.৮	২১.৩	২১.৮	২২.৯	২৩.৫	২৩.৭	২৩.৬	২৩.৭	২৪.২	২৪.৬	২৬.২	২৬.২	২৬.১	২৬.২	২৬.২	২৬.৭	২৬.৭	২৬.৭		
গড় তাপমাত্রা (°সে.)	২১.৫	২০.৫	১৯.৫	১৮.৮	১৮.২	১৭.৯	১৮.৩	১৮.৬	১৯.৯	২০.৭	২১.৯	২২.৭	২৩.৭	২৫.০	২৬.১	২৭.৩	২৭.৫	২৮.৪	২৯.০	২৮.৯	২৮.৭	২৮.৬	২৮.৯	২৯.২	২৯.২	২৯.২	২৯.২	২৯.১	২৯.১	২৯.২	২৯.২	২৯.৮	২৯.৮	
সর্বোচ্চ আপেক্ষিক আদ্রতা(%)	৯৪.৮	৯৫.৩	৯৫.১	৯৫.০	৯৪.৬	৯৪.৩	৯৩.৮	৯৩.৪	৯২.৪	৯২.১	৯১.৭	৯১.১	৯০.০	৮৯.৯	৮৯.২	৮৯.৬	৯০.৩	৯১.৩	৯১.৪	৯১.৪	৯১.৭	৯২.৩	৯২.৮	৯২.৯	৯৪.৪	৯৪.৭	৯৪.৭	৯৪.১	৯৪.১	৯৪.০	৯৪.১	৯৪.১	৯৪.১	
সর্বোনিম্ন আপেক্ষিক আদ্রতা(%)	৪৭.৬	৪৯.৪	৪৯.৮	৪৯.১	৫০.৩	৪৮.৮	৪৬.২	৪৩.৩	৪২.৩	৩৯.৪	৩৯.৭	৩৮.৯	৩৬.০	৩৫.৫	৩৫.৯	৩৮.৯	৪৪.৫	৪৫.৯	৪৭.১	৫২.০	৫৫.১	৫৬.৭	৫৮.৬	৬০.৪	৭১.৫	৭২.৯	৭৩.৫	৭৩.১	৭১.০	৭১.৬	৭১.৬	৭১.৬		
গড় আপেক্ষিক আদ্রতা(%)	৭১.২	৭২.৩	৭২.৫	৭২.১	৭২.৪	৭১.৬	৭০.০	৬৮.৩	৬৭.৩	৬৫.৭	৬৫.৭	৬৫.০	৬৩.০	৬২.৭	৬২.৫	৬৪.৩	৬৭.৪	৬৮.৬	৬৯.২	৭১.৭	৭৩.৪	৭৪.৫	৭৫.৭	৭৬.৭	৮৩.০	৮৩.৮	৮৪.১	৮৩.৬	৮২.৫	৮২.৮	৮২.৮	৮২.৮		
সূর্যালোকঘন্টা(ঘন্টা)	৪৭.৬	৪৯.৪	৪৯.৮	৪৯.১	৫০.৩	৪৮.৮	৪৬.২	৪৩.৩	৪২.৩	৩৯.৪	৩৯.৭	৩৮.৯	৩৬.০	৩৫.৫	৩৫.৯	৩৮.৯	৪৪.৫	৪৫.৯	৪৭.১	৫২.০	৫৫.১	৫৬.৭	৫৮.৬	৬০.৪	৭১.৫	৭২.৯	৭৩.৫	৭৩.১	৭১.০	৭১.৬	৭১.৬	৭১.৬		
বাতাসের দিক(ডিগ্রী)	২১৯	২২৪	২২৫	২৩৩	২৩৮	২৩৮	২৩২	২৪২	২৪১	২৩৬	২৩৪	২২৮	২৩৪	২৩০	২২৩	২০৬	১৮৮	১৮১	১৭৫	১৬৭	১৫৬	১৫৯	১৬৪	১৫৬	১৫৮	১৬২	১৫৭	১৫৬	১৬৫	১৬৫	১৬৫	১৬৫		
বাতাসের গতি (কি.মি./ঘন্টা)	৩.৭	৩.৭	৩.৭	৩.৭	৪.১	৪.০	৪.১	৪.৩	৪.৩	৪.৫	৫.০	৫.৩	৫.০	৫.৪	৫.৭	৬.২	৬.৫	৬.৫	৬.৬	৬.৬	৬.৭	৬.৮	৬.৫	৬.৪	৬.৫	৬.৫	৫.৮	৫.৯	৬.১	৫.৮	৫.৮	৫.৮		
ধাপসমূহ																																		
	পুষ্প মঞ্জুরী বের হওয়া				ফুল আসা				ফলের বর্ধন				ফল পাকা ও সংগ্রহ																					

রোগের প্রাদুর্ভাবের উপযুক্ত আবহাওয়া	
অন্তর পচা	তাপমাত্রা ৩১-৩৪°সে. গরম ও আর্দ্র আবহাওয়া এবং আপেক্ষিক আদ্রতা >৯০% সাথে শুরু আবহাওয়া
শিকড় পচা	তাপমাত্রা ২৮-৩৪°সে. আপেক্ষিক আদ্রতা <৭০% সহ মেঘাচ্ছন্ন আবহাওয়া
গোড়া পচা	তাপমাত্রা ২৮-৩৪°সে. আপেক্ষিক আদ্রতা >৯০% সহ শুরু আবহাওয়া
ফিউজেরিয়োসিস রোগ	তাপমাত্রা ৩১-৩৩°সে. সহ গরম আবহাওয়া
পিংক রোগ	তাপমাত্রা ৩১-৩৩°সে. সহ গরম আবহাওয়া

পোকাকার প্রাদুর্ভাবের উপযুক্ত আবহাওয়া	
মিলিবাগ	তাপমাত্রা ২৮-৩৪°সে., আপেক্ষিক আদ্রতা ৬৭-৮৪%
কেল ইনসেক্ট	তাপমাত্রা ২৮-৩৪°সে., আপেক্ষিক আদ্রতা ৭০-৮৫%
থ্রিপস	তাপমাত্রা ২৭-৩৪°সে., আপেক্ষিক আদ্রতা ৭০-৮৪%
ফল ছিদ্রকারী পোকা	তাপমাত্রা ৩১-৩৩.৫°সে., আপেক্ষিক আদ্রতা ৭০-৮৫%
ফলের মাছি পোকা	তাপমাত্রা ৩১-৩৪°সে., আপেক্ষিক আদ্রতা ৭০-৮৫%

আবহাওয়া সতর্কতা	
বৃষ্টিপাত	> ২০ মি.মি
মেঘাচ্ছন্ন আবহাওয়া	মেঘাচ্ছন্ন আবহাওয়া
আপেক্ষিক আদ্রতা	সর্বোচ্চ আদ্রতা >৯০% ; সর্বোনিম্ন আদ্রতা <৭২%
শিলা বৃষ্টি	শিলা বৃষ্টি
উচ্চ বাতাসের গতি	>২০ কি.মি./ঘন্টা
তাপমাত্রা	সর্বোচ্চ তাপমাত্রা >৩৩° সেন্টিগ্রেড এবং সর্বোনিম্ন তাপমাত্রা <২৬° সেন্টিগ্রেড