






খরিফ মৌসুমের শসা ফসলের পোকার আবহাওয়া পঞ্জিকা (ফলের মাছি পোকা): চট্টগ্রাম অঞ্চল (জেলা: চট্টগ্রাম, লক্ষ্মীপুর, কক্সবাজার, নোয়াখালী ও ফেনী), বাংলাদেশ

অঞ্চল : চট্টগ্রাম		খরিফ মৌসুমের শসা : (ফলের মাছি পোকা)											সময়কাল : ৯০-১০০ দিন	
আবহাওয়া সূচক	মাস	এপ্রিল					মে					জুন	জুলাই	
	সর্বোচ্চ তাপমাত্রা (°সেঃ)	৩০°সেঃ												
	সর্বনিম্ন তাপমাত্রা (°সেঃ)	২২°সেঃ												
	সর্বোচ্চ আপেক্ষিক আদ্রতা (%)	৮৫												
	সর্বনিম্ন আপেক্ষিক আদ্রতা (%)	৬০												
	বৃষ্টিপাত (মিমি)	মেঘলা এবং বৃষ্টির অবস্থা												
সাপ্তাহিক স্বাভাবিক আবহাওয়া	প্রমানসপ্তাহ	১৬	১৭	১৮	১৯	২০	২১	২২	২৩	২৪	২৫	২৬	২৭	২৮
	বৃষ্টিপাত (মিমি)	৩৪.৩	৩৬.০	৬২.৭	৬১.৩	৭০.৩	৮৮.৭	৮৮.০	১১৯.৩	১৬১.০	১৮০.৭	১৯৭.৩	২০১.৭	১৫৬.০
	সর্বোচ্চ তাপমাত্রা (°সেঃ)	৩২.৭	৩২.৯	৩২.৮	৩২.৯	৩২.৮	৩২.৫	৩২.৩	৩২.১	৩১.৫	৩১.৩	৩০.৯	৩০.৭	৩১.১
	সর্বনিম্ন তাপমাত্রা (°সেঃ)	২৪.৪	২৪.৫	২৪.৫	২৪.৮	২৫.২	২৫.২	২৫.৬	২৫.৬	২৫.৪	২৫.৪	২৫.২	২৫.৪	২৫.৩
	সর্বোচ্চ আপেক্ষিক আদ্রতা (%)	৯২.৬	৯২.৮	৯২.৯	৯৩.৩	৯৩.৫	৯৩.৯	৯৪.০	৯৪.৯	৯৫.৩	৯৫.১	৯৫.৯	৯৬.০	৯৫.৭
	সর্বনিম্ন আপেক্ষিক আদ্রতা (%)	৬১.৬	৬২.০	৬২.৩	৬৪.১	৬৬.১	৬৮.৯	৭০.২	৭১.৯	৭৪.৮	৭৫.৩	৭৭.৩	৭৭.৭	৭৬.৪
	সূর্যালোক ঘণ্টা (ঘণ্টা)	৫৪.৮	৫৫.৩	৫২.৮	৫৫.০	৪৮.০	৪২.৮	৪০.৩	৩৬.৮	২৮.০	২৮.০	২৫.৩	২৪.০	২৯.০
	ধাপ সমূহ													
অঙ্কুরোদগম এবং চারা রোপণ		অঙ্কুর বৃদ্ধি	ফুল ও ফল					ফসল কাটা						
পোকার জীবন চক্র														
	ডিম	কীড়া	পুতলি	প্রাপ্তবয়স্ক	ডিম	কীড়া	পুতলি	প্রাপ্তবয়স্ক	ডিম	কীড়া	পুতলি	প্রাপ্তবয়স্ক		