



















রবি মৌসুমের পোকাকার আবহাওয়ার পঞ্জিকা বেগুন (এপিলাচনা বিটল পোকা): ঢাকা অঞ্চল (জেলা: ঢাকা, টাঙ্গাইল, গাজীপুর, নরসিংদী, নারায়ণগঞ্জ, মুন্সিগঞ্জ, মানিকগঞ্জ), বাংলাদেশ

অঞ্চল : ঢাকা		রবি মৌসুম বেগুন : (এপিলাচনা বিটল পোকা)														সময়কাল : ১৯০-২১০ দিন															
আবহাওয়া সড়কতা	মাস	অক্টোবর				নভেম্বর				ডিসেম্বর				জানুয়ারি		ফেব্রুয়ারি			মার্চ			এপ্রিল									
	সর্বোচ্চ তাপমাত্রা (°সেঃ)	উচ্চ তাপমাত্রা (৩৫°সেঃ); ২৫°সেঃ তাপমাত্রা এপিলাচনা বিটলের উর্বরতা এবং খাদ্য গ্রহণের পাশাপাশি লার্ভা বিকাশের পক্ষে।																													
	সর্বনিম্ন তাপমাত্রা (°সেঃ)	তাপমাত্রা ২৩°সেঃ -এর নিচে নেমে যাওয়ায় জনসংখ্যা কমেছে																													
	সর্বোচ্চ আপেক্ষিক আর্দ্রতা (%)	উচ্চ আপেক্ষিক আর্দ্রতা পছন্দের এপিলাচনা বিটল (৭০% বা তার বেশি)																													
	সর্বনিম্ন আপেক্ষিক আর্দ্রতা (%)	৩০%																													
	বৃষ্টিপাত (মিমি)	এপিলাচনা পোকা জনগোষ্ঠীর কার্যকলাপের জন্য বৃষ্টিপাত অনুকূল																													
সাপ্তাহিক স্বাভাবিক আবহাওয়া	প্রধানসমূহ	৪০	৪১	৪২	৪৩	৪৪	৪৫	৪৬	৪৭	৪৮	৪৯	৫০	৫১	৫২	১	২	৩	৪	৫	৬	৭	৮	৯	১০	১১	১২	১৩	১৪	১৫	১৬	১৭
	বৃষ্টিপাত (মিমি)	৪৭.০	৪২.০	৪০.৫	২৬.০	১২.৫	১০.০	৬.০	১.৫	৪.৫	১.৫	৪.৫	১.০	৩.৫	১.০	০.০	০.০	০.৫	৩.৫	৩.৫	২.৫	১২.০	৩.৫	৪.০	৯.৫	১৩.৫	২০.৫	২৫.০	২১.০	৩১.৫	৪২.৫
	সর্বোচ্চ তাপমাত্রা (°সেঃ)	৩২.৫	৩২.৩	৩২.০	৩১.৫	৩০.৯	৩০.৬	২৯.৮	২৯.০	২৮.৩	২৭.৬	২৬.২	২৫.৫	২৪.৮	২৪.০	২৩.৯	২৪.৫	২৫.০	২৬.২	২৭.২	২৮.৩	২৮.৯	৩০.০	৩১.৫	৩২.৩	৩৩.৪	৩৩.২	৩৩.৯	৩৪.৬	৩৪.১	৩৩.৮
	সর্বনিম্ন তাপমাত্রা (°সেঃ)	২৫.৩	২৪.৮	২৩.৮	২২.৩	২১.৫	২০.৫	১৮.৭	১৭.৭	১৬.১	১৫.৫	১৪.৭	১৩.৫	১২.৯	১২.৪	১২.০	১২.০	১২.১	১৩.৬	১৪.৩	১৫.৫	১৬.৫	১৭.৫	১৮.৬	১৯.৮	১৯.৮	২১.৮	২২.৯	২৩.৫	২৩.৭	২৩.৬
	সর্বোচ্চ আপেক্ষিক আর্দ্রতা (%)	৯৫.৪	৯৫.৪	৯৫.০	৯৪.৮	৯৪.৫	৯৫.০	৯৪.৭	৯৪.৬	৯৪.৩	৯৪.৮	৯৫.৩	৯৫.১	৯৫.০	৯৪.৬	৯৪.৩	৯৩.৮	৯৩.৪	৯২.৪	৯২.১	৯১.৭	৯১.১	৯০.০	৮৯.৯	৮৯.২	৮৯.৬	৯০.৩	৯১.৩	৯১.৪	৯১.৪	৯১.৭
	সর্বনিম্ন আপেক্ষিক আর্দ্রতা (%)	৬৫.৭	৬৩.০	৬০.২	৫৫.৫	৫৪.৬	৫১.৫	৪৯.৩	৪৭.৫	৪৬.৩	৪৭.৬	৪৯.৪	৪৯.৮	৪৯.১	৫০.৩	৪৮.৮	৪৬.২	৪৩.৩	৪২.৩	৩৯.৪	৩৯.৭	৩৮.৯	৩৬.০	৩৫.৫	৩৫.৯	৩৮.৯	৪৪.৫	৪৫.৯	৪৭.১	৫২.০	৫৫.১
	সূর্যালোক ঘণ্টা (ঘণ্টা)	৪০.০	৪৪.০	৪৭.৫	৫৪.০	৪৯.৫	৫১.৫	৫১.৫	৫২.০	৫১.৫	৪৮.৫	৪৬.৫	৪৪.৫	৪৪.৫	৪২.৫	৪২.৫	৪৫.০	৪৯.০	৪৯.৫	৫১.৫	৫৩.০	৫৪.৫	৫৬.০	৫৫.০	৫৮.০	৫৫.৫	৫২.৫	৫৩.৫	৫৪.০	৫৫.০	৫৪.৫
ধাপ সমূহ																															
		অঙ্কুরোদগম এবং চারা রোপণ				উদ্ভিদ্ধ বৃদ্ধি								ফুল				ফল				ফসল কাটা									
শোকাকার জীবন চক্র																															
				ডিম (২ থেকে ৫ দিন)		গ্রাব (৪ থেকে ৯ দিন)		পিউপা (৯ থেকে ১৫ দিন)		প্রাপ্তবয়স্ক (৩ থেকে ১০ দিন)		ডিম (২ থেকে ৫ দিন)		গ্রাব (৪ থেকে ৯ দিন)		পিউপা (৯ থেকে ১৫ দিন)		প্রাপ্তবয়স্ক (৩ থেকে ১০ দিন)		ডিম (২ থেকে ৫ দিন)		গ্রাব (৪ থেকে ৯ দিন)		পিউপা (৯ থেকে ১৫ দিন)		প্রাপ্তবয়স্ক (৩ থেকে ১০ দিন)					

খরিফ মৌসুমের পোকাকার আবহাওয়ার পঞ্জিকা বেগুন (এপিলাছনা বিটল পোকা)ঃ ঢাকা অঞ্চল (জেলা: ঢাকা, টাঙ্গাইল, গাজীপুর, নরসিংদী, নারায়ণগঞ্জ, মুন্সিগঞ্জ, মানিকগঞ্জ), বাংলাদেশ

অঞ্চল ঃ ঢাকা		খরিফ মৌসুম বেগুন ঃ (এপিলাছনা বিটল পোকা)														সময়কাল ঃ ১৮০-২১০ দিন																			
আবহাওয়া সড়কতা	মাস	মার্চ				এপ্রিল				মে				জুন				জুলাই				আগস্ট				সেপ্টেম্বর									
	সর্বোচ্চ তাপমাত্রা(°সেঃ)	উচ্চ তাপমাত্রা (৩৫°সেঃ); ২৫°সেঃ তাপমাত্রা এপিলাছনা বিটলের উর্বরতা এবং খাদ্য গ্রহণের পাশাপাশি লার্ভা বিকাশের পক্ষে।																																	
	সর্বনিম্ন তাপমাত্রা (°সেঃ)	তাপমাত্রা ২৩°সেঃ -এর নিচে নেমে যাওয়ায় জনসংখ্যা কমেছে																																	
	সর্বোচ্চ আপেক্ষিক আর্দ্রতা (%)	উচ্চ আপেক্ষিক আর্দ্রতা পছন্দের এপিলাছনা বিটল (৭০% বা তার বেশি)																																	
	সর্বনিম্ন আপেক্ষিক আর্দ্রতা (%)	৩০%																																	
	বৃষ্টিপাত (মিমি)	এপিলাছনা পোকা জনগোষ্ঠীর কার্যকলাপের জন্য বৃষ্টিপাত অনুকূল																																	
সাপ্তাহিক স্বাভাবিক আবহাওয়া	প্রধানসপ্তাহ	১১	১২	১৩	১৪	১৫	১৬	১৭	১৮	১৯	২০	২১	২২	২৩	২৪	২৫	২৬	২৭	২৮	২৯	৩০	৩১	৩২	৩৩	৩৪	৩৫	৩৬	৩৭	৩৮	৩৯					
	বৃষ্টিপাত (মিমি)	৯.৫	১৩.৫	২০.৫	২৫.০	২১.০	৩১.৫	৪২.৫	৪৬.০	৫৫.৫	৫৫.০	৭৫.৫	৭০.০	৭২.৫	৮৬.৫	৮১.০	৭৭.৫	৮২.৫	৭৩.৫	৯১.০	৮১.৫	৬৭.০	৫৯.৫	৭৭.০	৬২.৫	৬০.৫	৬০.৫	৬৮.৫	৭০.০	৬৯.০					
	সর্বোচ্চ তাপমাত্রা (°সেঃ)	৩২.৩	৩৩.৪	৩৩.২	৩৩.৯	৩৪.৬	৩৪.১	৩৩.৮	৩৩.৬	৩৩.৭	৩৩.৭	৩৩.২	৩৩.৫	৩৩.৪	৩২.৮	৩২.২	৩২.২	৩২.১	৩২.০	৩১.৭	৩২.২	৩২.২	৩২.২	৩২.২	৩১.৯	৩২.৩	৩২.৫	৩২.৩	৩২.২	৩২.৩	৩২.৩				
	সর্বনিম্ন তাপমাত্রা (°সেঃ)	১৯.৮	২১.৩	২১.৮	২২.৯	২৩.৫	২৩.৭	২৩.৬	২৩.৭	২৪.২	২৪.৬	২৪.৯	২৫.৪	২৫.৮	২৫.৯	২৬.২	২৬.২	২৬.১	২৬.২	২৬.০	২৬.০	২৬.০	২৬.২	২৬.৭	২৬.২	২৬.২	২৬.১	২৬.০	২৬.০	২৬.০	২৫.৭				
	সর্বোচ্চ আপেক্ষিক আর্দ্রতা (%)	৮৯.২	৮৯.৬	৯০.৩	৯১.৩	৯১.৪	৯১.৪	৯১.৭	৯২.৩	৯২.৮	৯২.৯	৯৩.৫	৯৩.৮	৯৪.০	৯৪.৫	৯৪.৪	৯৪.৭	৯৪.৭	৯৪.১	৯৪.৫	৯৪.৩	৯৪.০	৯৪.১	৯৪.৪	৯৪.৪	৯৪.৮	৯৪.৪	৯৪.৮	৯৫.২	৯৫.০	৯৫.৫				
	সর্বনিম্ন আপেক্ষিক আর্দ্রতা (%)	৩৫.৯	৩৮.৯	৪৪.৫	৪৫.৯	৪৭.১	৫২.০	৫৫.১	৫৬.৭	৫৮.৬	৬০.৪	৬৩.৫	৬৫.০	৬৬.৭	৬৯.৯	৭১.৫	৭২.৯	৭৩.৫	৭৩.১	৭৩.৫	৭১.১	৭১.০	৭১.৬	৭২.২	৭১.২	৭০.০	৭০.২	৬৯.৪	৬৯.৭	৬৮.০					
	সূর্যালোক ঘণ্টা (ঘণ্টা)	৫৮.০	৫৫.৫	৫২.৫	৫৩.৫	৫৪.০	৫৫.০	৫৪.৫	৫১.৫	৪৮.০	৪৮.০	৪২.৫	৪২.০	৩৮.৫	৩১.০	২৬.০	২৬.০	২৭.০	২৭.৫	২৮.৫	৩২.০	৩৩.৫	৩২.৫	৩১.৫	৩১.৫	৩৫.০	৩৩.৫	৩২.০	৩২.০	৩৪.০					
ধাপ সমূহ																																			
	অঙ্কুরোদগম এবং চারা রোপণ				উদ্ভিদ্ধ বৃদ্ধি								ফুল				ফল				ফসল কাটা														
পোকাকার জীবন চক্র																																			
					ডিম (২ থেকে ৫ দিন)				গ্রাব (৪ থেকে ৯ দিন)				পিউপা (৯ থেকে ১৫ দিন)				প্রাপ্তবয়স্ক (৩ থেকে ১০ দিন)				ডিম (২ থেকে ৫ দিন)				গ্রাব (৪ থেকে ৯ দিন)				পিউপা (৯ থেকে ১৫ দিন)				প্রাপ্তবয়স্ক (৩ থেকে ১০ দিন)		